

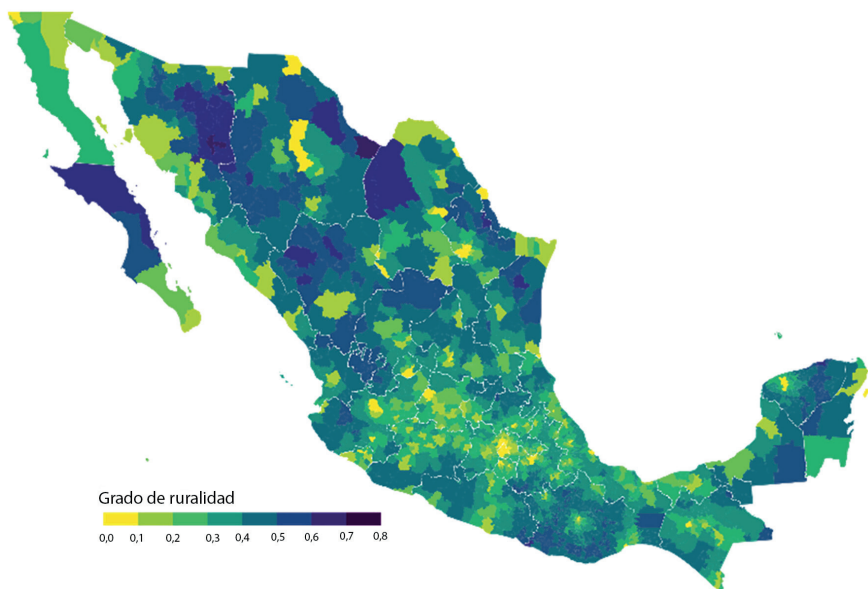
# 1.A Los espacios rurales en México

Desde hace casi cien años, en México se definen como rurales las localidades con menos de 2.500 habitantes. Esta clasificación dicotómica no permite caracterizar de manera correcta los territorios mexicanos. Con el índice relativo de ruralidad (IRR) se propone un continuo multidimensional que incorpora las siguientes variables:

- Población total
- Densidad de población
- Porcentaje de uso de suelo urbano
- Distancia a un centro urbano

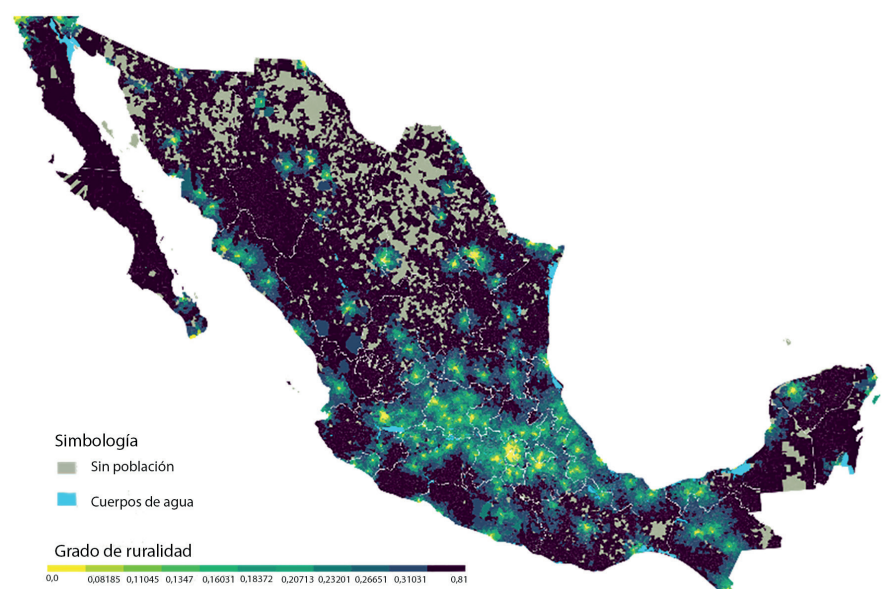
$$IRR = (X_{Poblacion} * X_{Densidad} * X_{AreaUrbana} * X_{Distancia})^{1/4}$$

**Grado de ruralidad en México por municipio, 2010**



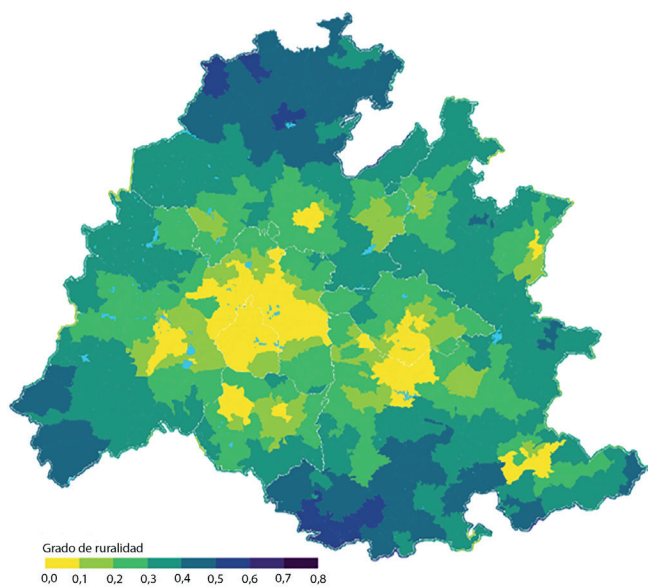
Fuente: I. Soloaga y otros, "Caracterización de los espacios rurales en México a partir de estadísticas nacionales", *Documentos de Proyectos* (LC/TS.2020/130/Rev.1; LC/MEX/TS.2020/32/Rev.1), Ciudad de México, Comisión Económica para América Latina y el Caribe (CEPAL), 2020.

**Grado de ruralidad en México por áreas geoestadísticas básicas (AGEB), 2010**



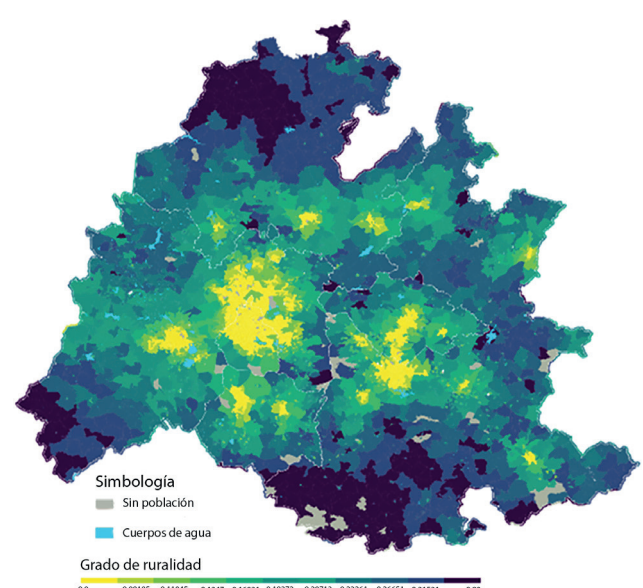
Fuente: I. Soloaga y otros, "Caracterización de los espacios rurales en México a partir de estadísticas nacionales", *Documentos de Proyectos* (LC/TS.2020/130/Rev.1; LC/MEX/TS.2020/32/Rev.1), Ciudad de México, Comisión Económica para América Latina y el Caribe (CEPAL), 2020.

**Grado de ruralidad en el centro de México por municipio, 2010**



Fuente: I. Soloaga y otros, "Caracterización de los espacios rurales en México a partir de estadísticas nacionales", *Documentos de Proyectos* (LC/TS.2020/130/Rev.1; LC/MEX/TS.2020/32/Rev.1), Ciudad de México, Comisión Económica para América Latina y el Caribe (CEPAL), 2020.

**Grado de ruralidad en el centro de México por áreas geoestadísticas básicas (AGEB), 2010**



Fuente: I. Soloaga y otros, "Caracterización de los espacios rurales en México a partir de estadísticas nacionales", *Documentos de Proyectos* (LC/TS.2020/130/Rev.1; LC/MEX/TS.2020/32/Rev.1), Ciudad de México, Comisión Económica para América Latina y el Caribe (CEPAL), 2020.

El índice relativo de ruralidad (IRR) muestra las áreas más rurales que tienden hacia 1 (azul oscuro), mientras que las más urbanas tienden hacia 0 (amarillo).

Nota: Los límites y los nombres que figuran en estos mapas no implican su apoyo o aceptación oficial por las Naciones Unidas.



CEPAL



Invertir en la población rural

**Proyecto "Nuevas narrativas para una transformación rural en América Latina y el Caribe"**

Componente: Insumos estadísticos y cartográficos para la caracterización socioeconómica georreferenciada de México a partir de diferentes escenarios de ruralidad

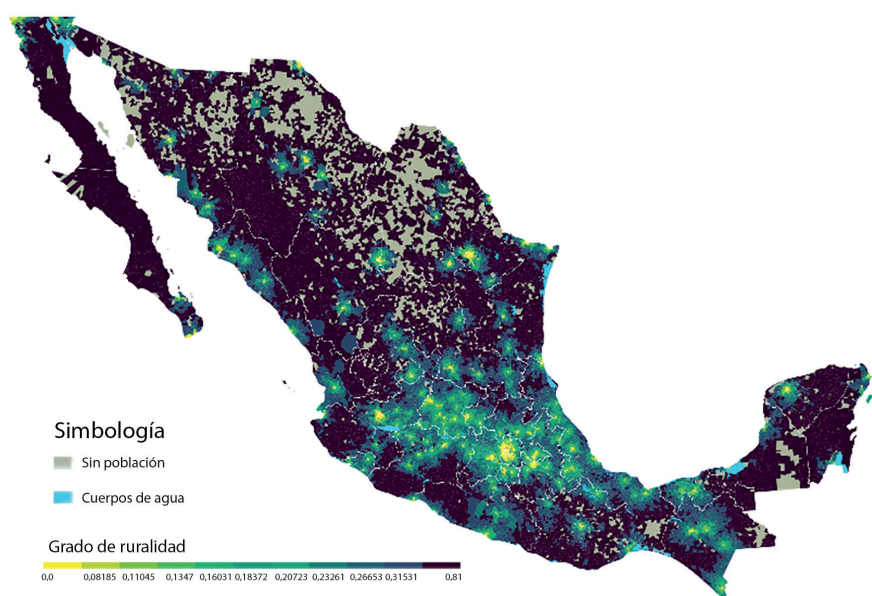
# 1.B Los espacios rurales en México

Desde hace casi cien años, en México se definen como rurales las localidades con menos de 2.500 habitantes. Esta clasificación dicotómica no permite caracterizar de manera correcta los territorios mexicanos. Con el índice relativo de ruralidad (IRR) se propone un continuo multidimensional que incorpora las siguientes variables:

- Población total
- Densidad de población
- Porcentaje de uso de suelo urbano
- Distancia a un centro urbano

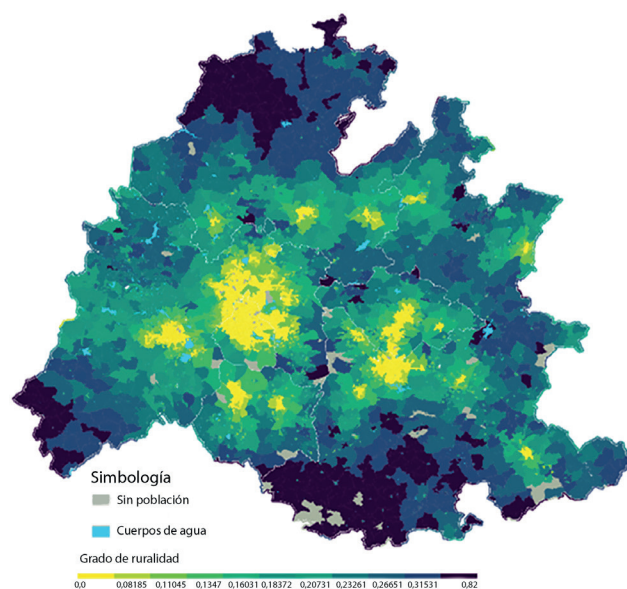
$$IRR = (X_{Poblacion} * X_{Densidad} * X_{AreaUrbana} * X_{Distancia})^{1/4}$$

Grado de ruralidad en México por áreas geostatísticas básicas (AGEB), 2010



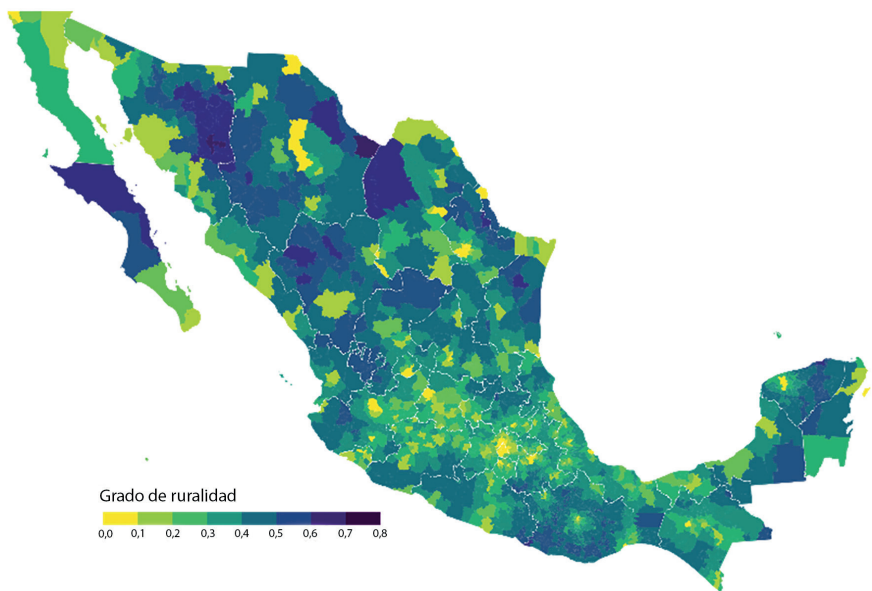
Fuente: I. Soloaga y otros, "Caracterización de los espacios rurales en México a partir de estadísticas nacionales", *Documentos de Proyectos* (LC/TS.2020/130/Rev.1; LC/MEX/TS.2020/32/Rev.1), Ciudad de México, Comisión Económica para América Latina y el Caribe (CEPAL), 2020.

Grado de ruralidad en el centro de México por áreas geostatísticas básicas (AGEB), 2010



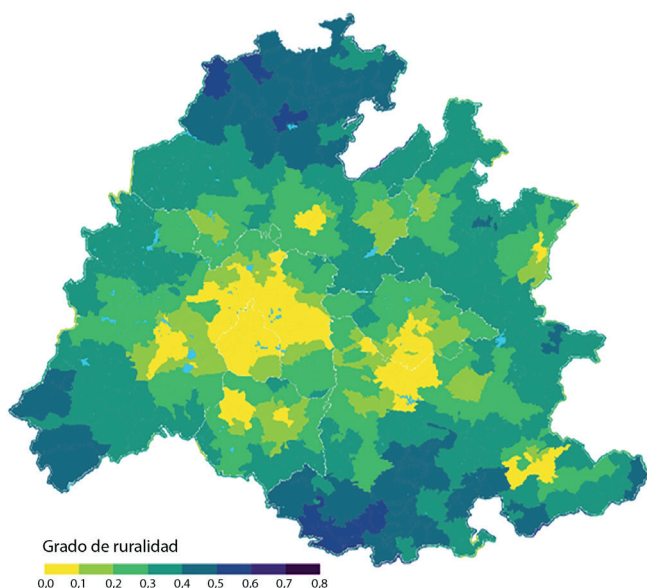
Fuente: I. Soloaga y otros, "Caracterización de los espacios rurales en México a partir de estadísticas nacionales", *Documentos de Proyectos* (LC/TS.2020/130/Rev.1; LC/MEX/TS.2020/32/Rev.1), Ciudad de México, Comisión Económica para América Latina y el Caribe (CEPAL), 2020.

Grado de ruralidad en México por municipio, 2010



Fuente: I. Soloaga y otros, "Caracterización de los espacios rurales en México a partir de estadísticas nacionales", *Documentos de Proyectos* (LC/TS.2020/130/Rev.1; LC/MEX/TS.2020/32/Rev.1), Ciudad de México, Comisión Económica para América Latina y el Caribe (CEPAL), 2020.

Grado de ruralidad en el centro de México por municipio, 2010



Fuente: I. Soloaga y otros, "Caracterización de los espacios rurales en México a partir de estadísticas nacionales", *Documentos de Proyectos* (LC/TS.2020/130/Rev.1; LC/MEX/TS.2020/32/Rev.1), Ciudad de México, Comisión Económica para América Latina y el Caribe (CEPAL), 2020.

El índice relativo de ruralidad (IRR) muestra las áreas más rurales que tienden hacia 1 (azul oscuro), mientras que las más urbanas tienden hacia 0 (amarillo).

Fuente: I. Soloaga, T. Plassot y M. Reyes, "Caracterización de los espacios rurales en México a partir de estadísticas nacionales", *Documentos de Proyectos* (LC/TS.2020/130/Rev.1; LC/MEX/TS.2020/32/Rev.1), Ciudad de México, Comisión Económica para América Latina y el Caribe (CEPAL), 2021.

Nota: Los límites y los nombres que figuran en estos mapas no implican su apoyo o aceptación oficial por las Naciones Unidas.



CEPAL



Invertir en la población rural

## Proyecto "Nuevas narrativas para una transformación rural en América Latina y el Caribe"

Componente: Insumos estadísticos y cartográficos para la caracterización socioeconómica georreferenciada de México a partir de diferentes escenarios de ruralidad