

Avances y desafíos nacionales para la implementación del GSGF



INSTITUTO NACIONAL DE ESTADÍSTICA Y CENSOS (INEC)
INSTITUTO GEOGRÁFICO MILITAR (IGM)

Ing. Aldana Meza - Capt. Christian Cordero

Marzo, 2024



República
del Ecuador



Instituto
Geográfico
Militar



El Marco Geoestadístico Nacional (MGN), se compone de la cartografía censal realizada por el INEC, contiene la información geográfica al nivel mínimo cartografiable, siendo el edificio censal esta unidad, que se encuentra georeferenciada, y mantendrá una serie histórica en su codificación para análisis estadísticos y multitemporales.



17 Provincia

01 Cantón

50 Parroquia

152 Zona

002 Sector

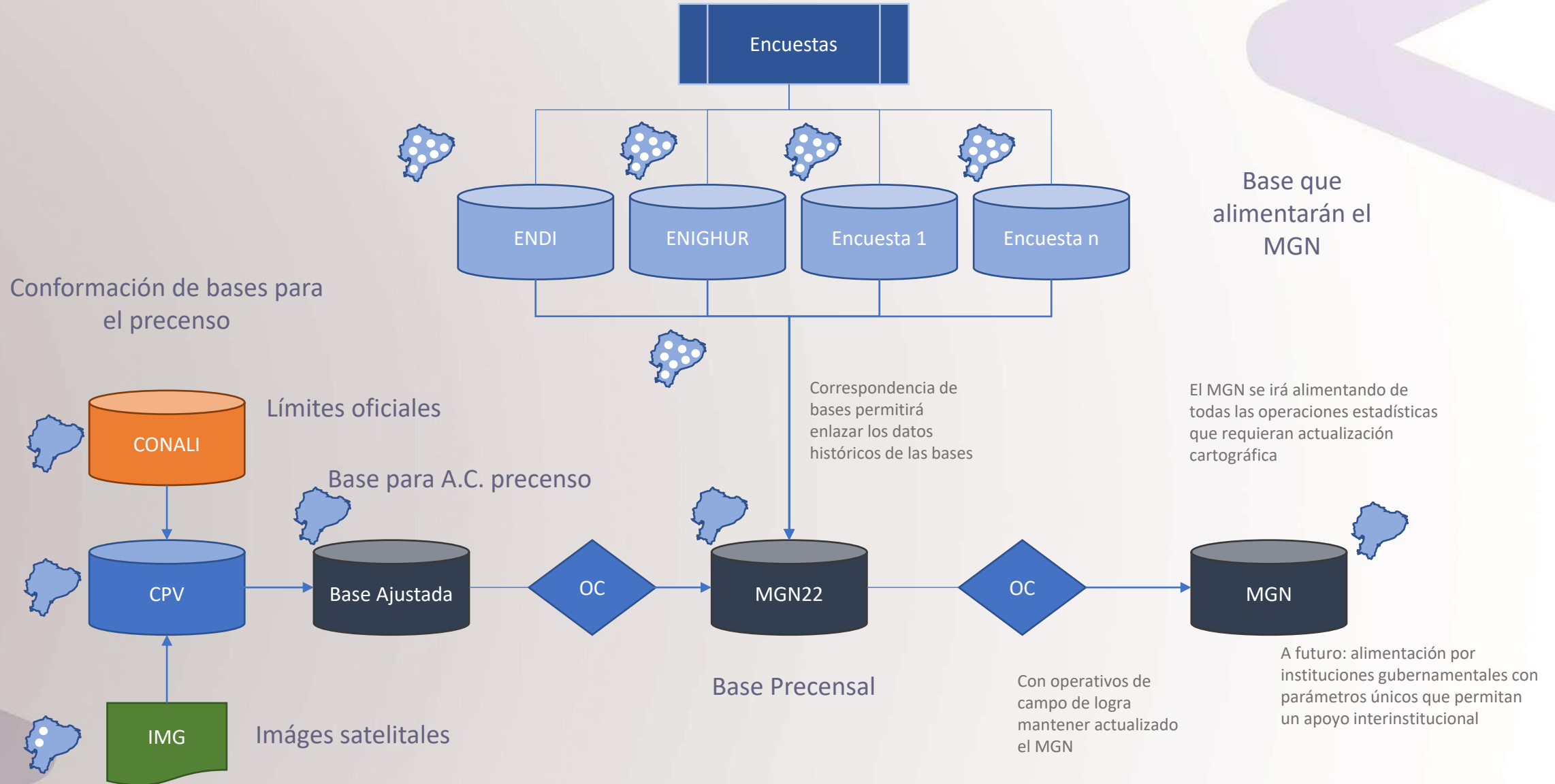
001 Mz

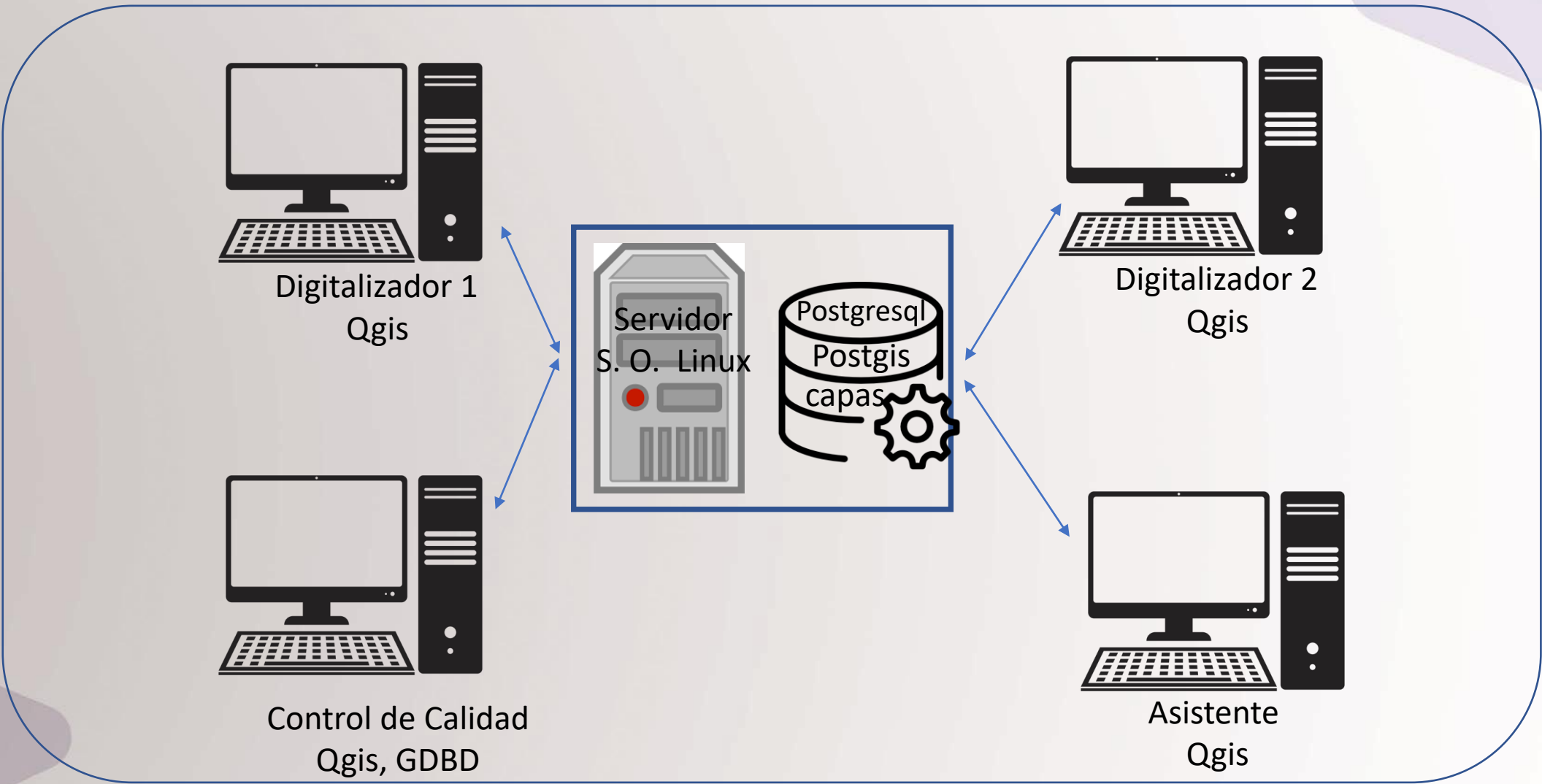
999 Zona

002 Sector

001 Localidad

001 Edificio






Micrositio y Geoportal: Se renovó el sitio web de cartografía estadística, donde encontrará definiciones, clasificador geográfico, cartografía histórica, MGN, Visores Geográficos con temas estadísticos.



Portal de indicadores: Esta herramienta fue implementada con la ayuda de Cepal con el objetivo de convertirse en un Portal de resultados de operaciones estadísticas, para la presentación de cartografía continuamente actualizada con operaciones estadísticas e indicadores estadísticos.



- Democratización de la información de todas las instituciones en una sola plataforma tecnológica que soporte las diferentes desagregaciones
- Descentralización de la información pública
- Impulso del desarrollo tecnológico del sector público
- Visualización de la importancia e impacto del dato geográfico

GRACIAS POR SU ATENCIÓN



aldana_meza@inec.gob.ec



República
del Ecuador



Instituto
Geográfico
Militar

