



GOBIERNO
DE COSTA RICA



Diseminación de datos estadísticos georreferenciados COSTA RICA

MSc. Luis Carlos Paniagua Carvajal

MSc. Cristhian Nuñez

Geoportal INEC

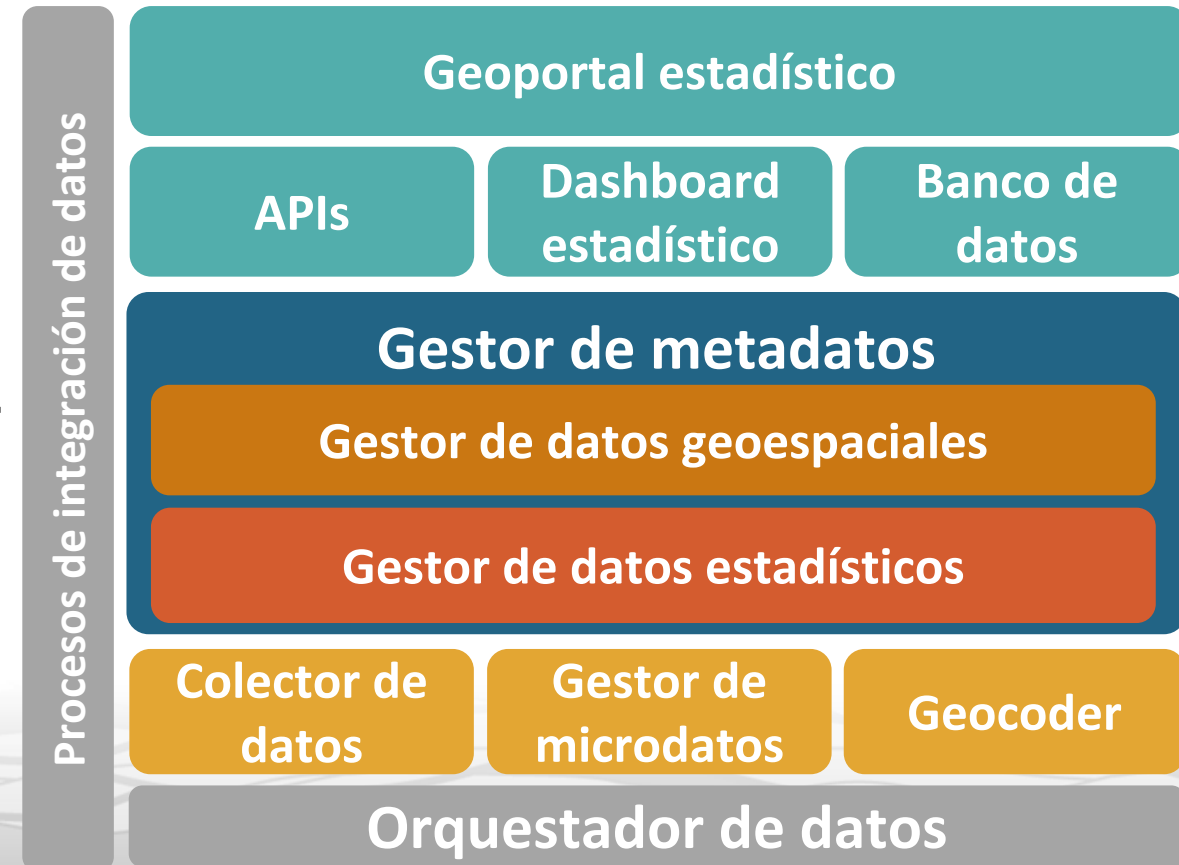
- La implementación de una Infraestructura de Datos Geospaciales (IDE) que incorpore los componentes generados en el marco del proyecto Facility por parte de CEPAL.
- Elaboración de un Plan de Modernización mediante la creación de un Sistema Administrador de Encuestas.



Marco Global Estadístico y Geoespacial (GSGF)

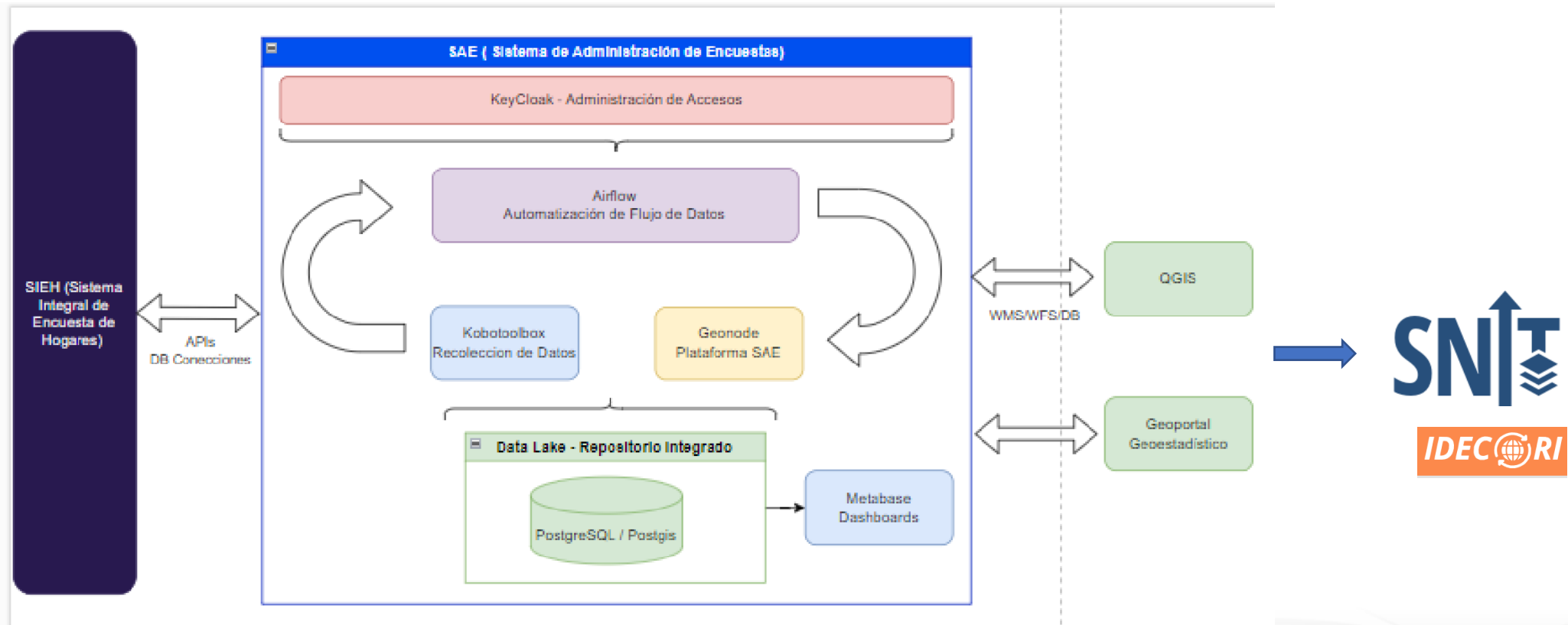


Propuesta de componentes tecnológicos

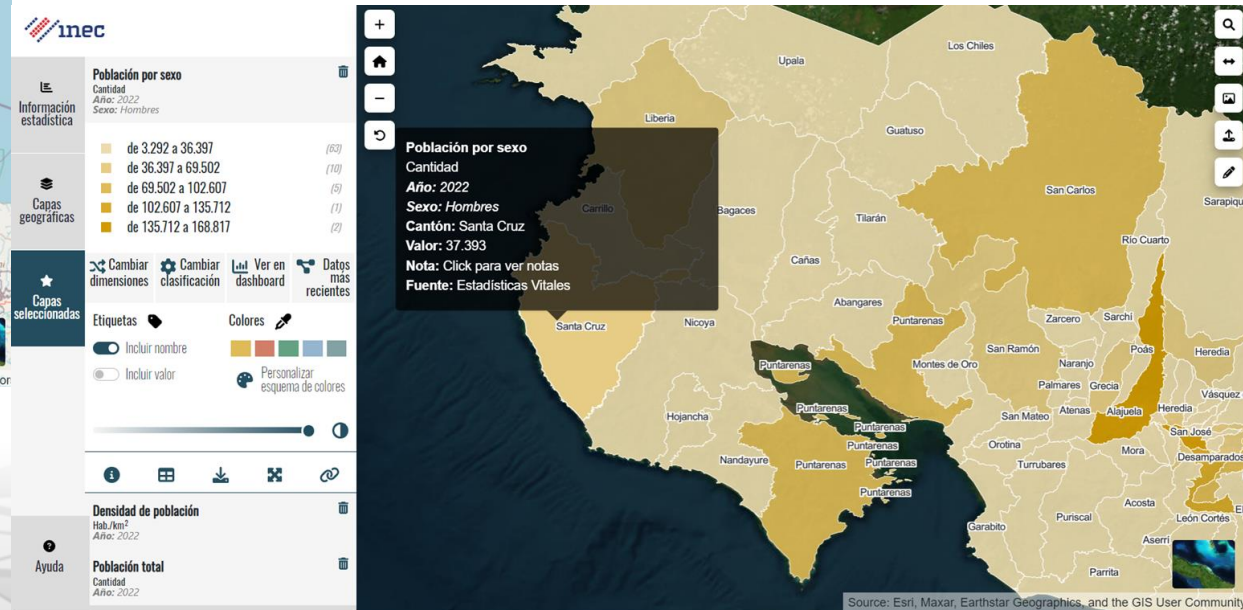
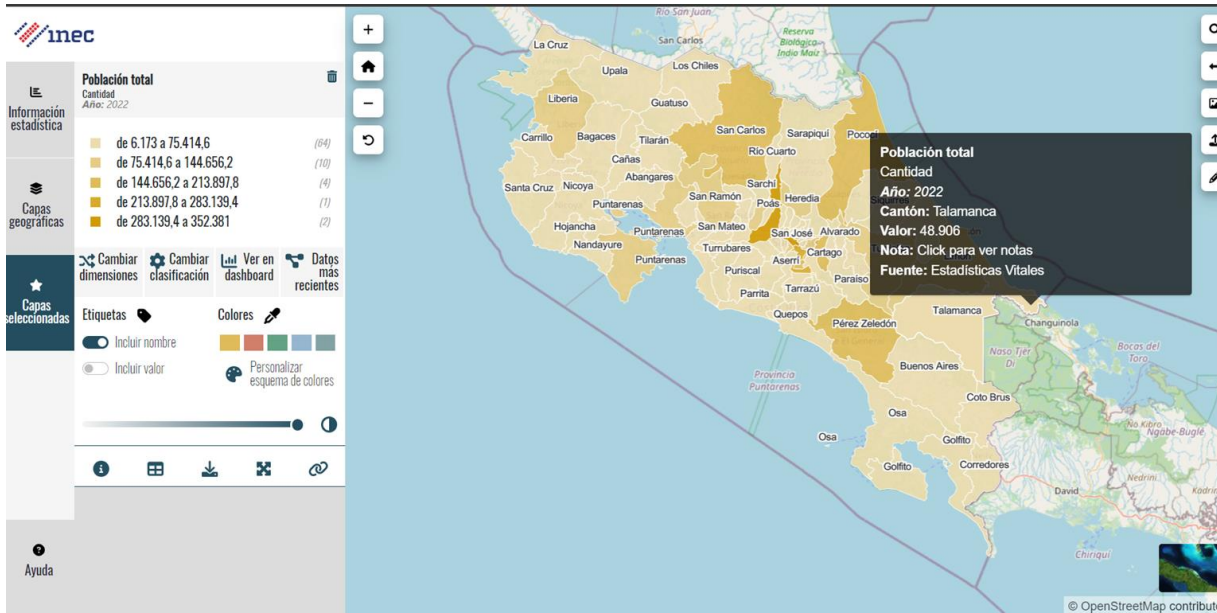




Arquitectura SAE



Interface Geoportál INEC (QA)

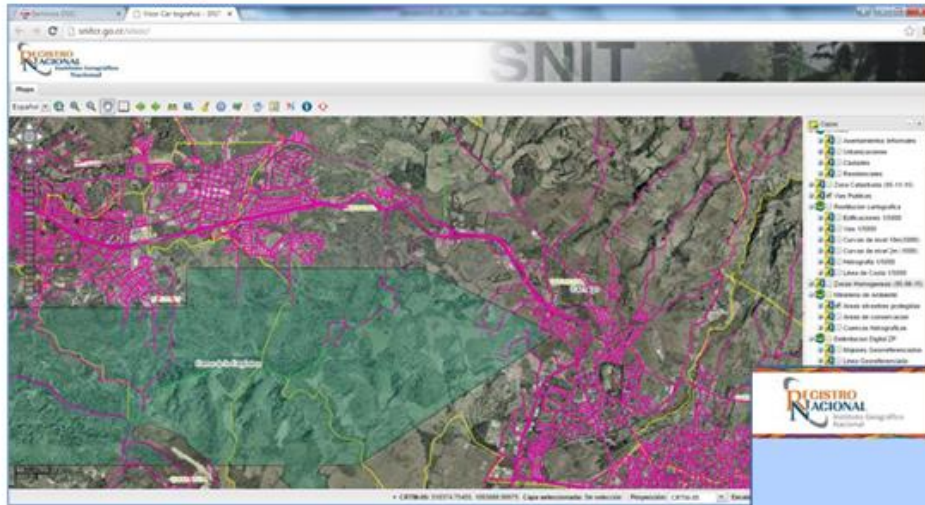




GOBIERNO
DE COSTA RICA

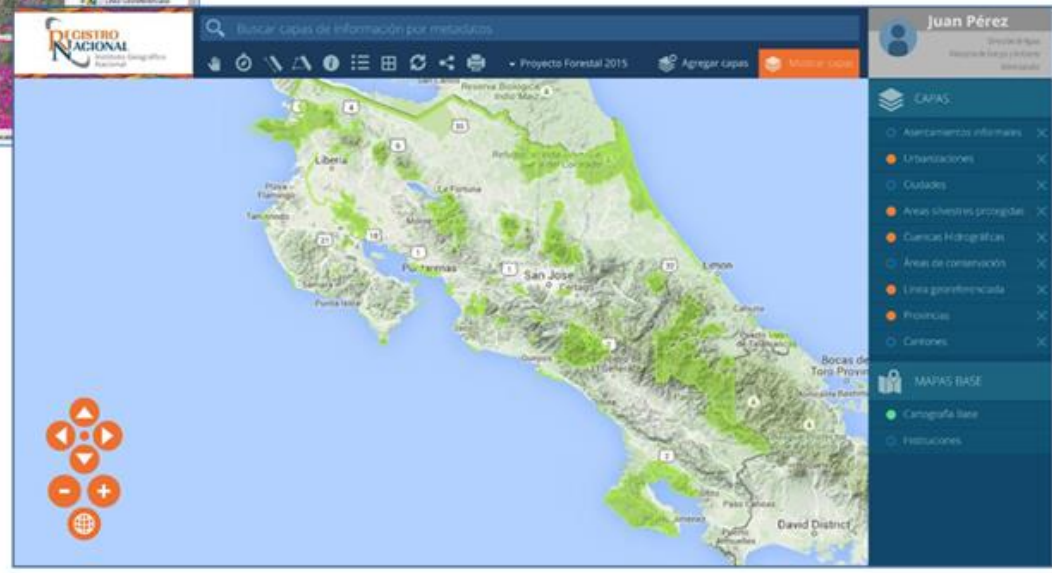


Sistema Nacional de Información Territorial



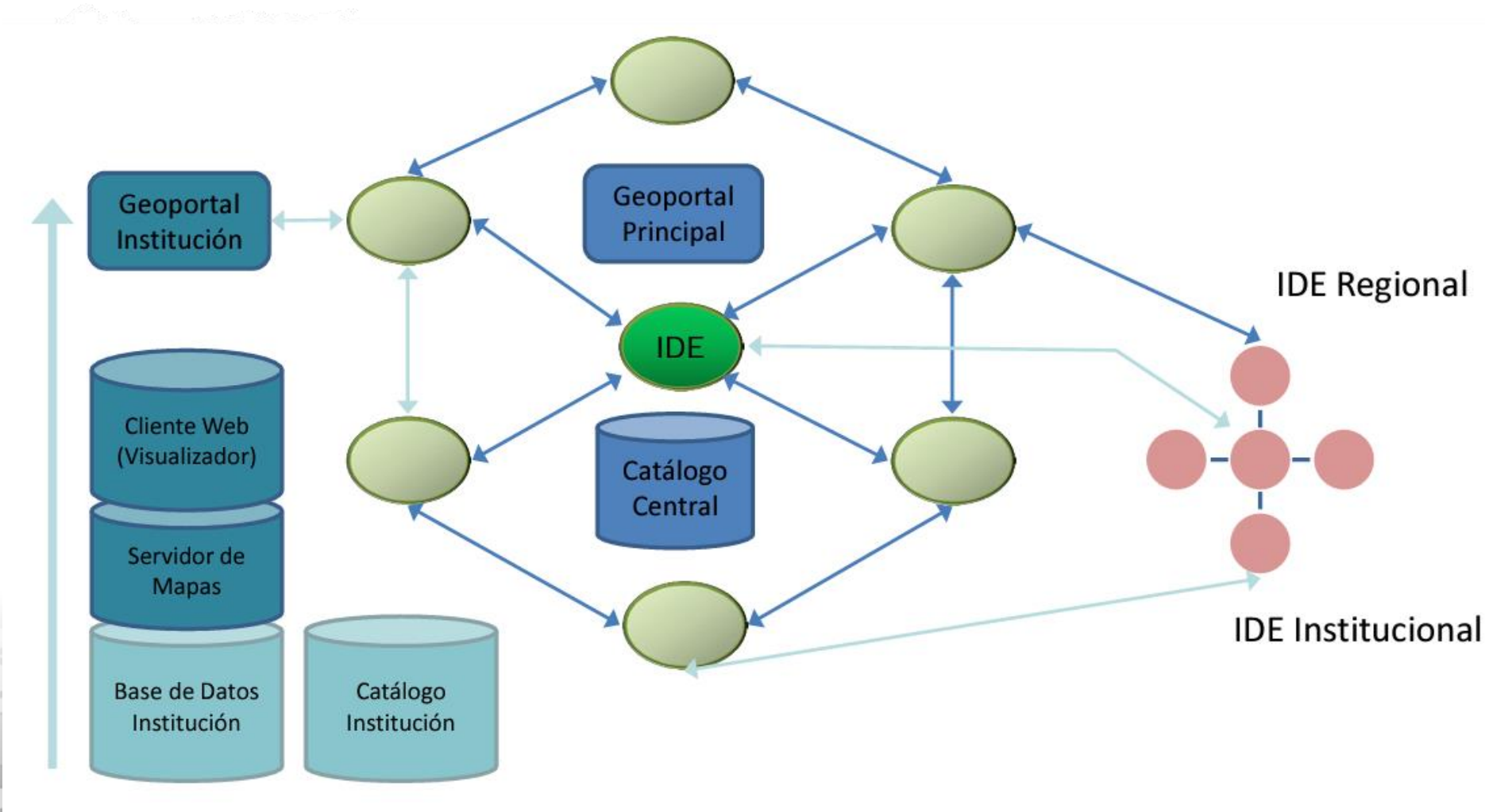
www.snitcr.go.cr

snit.info@rnp.go.cr





Estructura del Sistema Nacional de Información Territorial





GOBIERNO
DE COSTA RICA



Gracias por su atención..!!!