



BIENVENIDOS





EL INDER Y SU
EVOLUCIÓN EN EL TIEMPO



NUESTRAS



RAICES



Evolución Institucional Sustento Legal



**Planificación a partir de
Territorio**

2012
Ley
9036

1982
Ley 6735
(derogada)

Administración
Conflicto

**Planificación a partir de
Asentamientos**

1961
Ley
2825



DIEZ
AÑOS
#MOTORDEDESARROLLO

ASENTAMIENTOS CAMPESINOS – TERRITORIOS RURALES



Aprobada en
mayo 2012,
vigencia 29
noviembre
2012

Reconociendo las
situaciones de
desventaja que
presentan las
zonas rurales, se
aprueba la

TRANSFORMAN AL IDA EN EL INSTITUTO
DE DESARROLLO RURAL



El cambio de la Ley No. 9036 que transformó al Instituto de Desarrollo Rural (IDR) en el Instituto de Desarrollo Rural (IDER), se sustenta en los datos estadísticos que permiten tener una perspectiva del Estado y el desarrollo rural sustentable en el país.

CONTRIBUYA EN TUO LOGRO

Ley
9036

**Enfoque
Sustento Legal**



MODELO DE GOBERNANZA PAÍS.

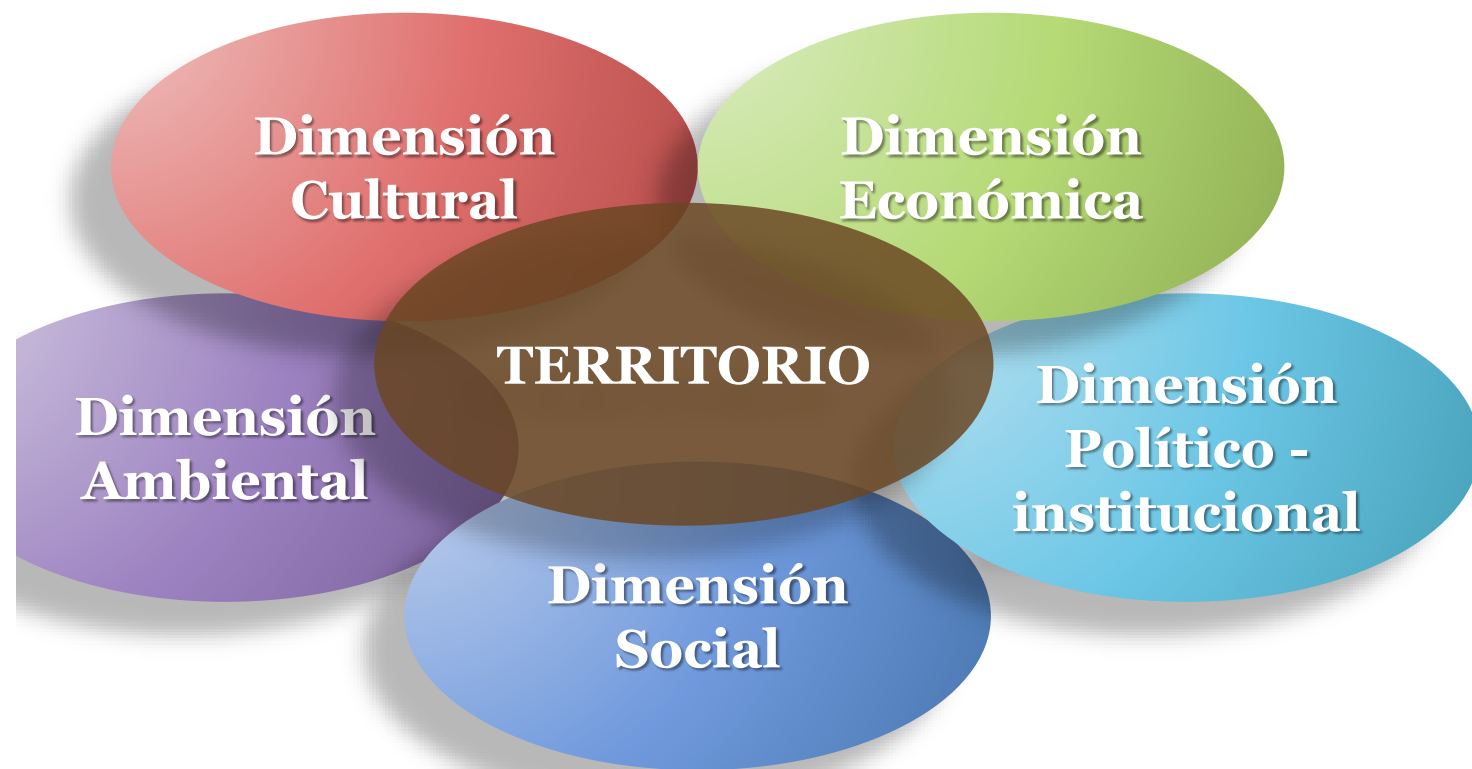
Leyes, Políticas,
Planes Nacionales



De
arriba
hacia
abajo

De abajo para arriba, Ley 9036

El territorio es un sistema complejo, con varias dimensiones entrelazadas que se complementan



- ✓ un espacio socio-geográfico
- ✓ construido cultural, social e históricamente por la interacción entre los seres humanos, y de éstos con la naturaleza.
- ✓ no afecta la división político administrativa del país.



Resultados



DIEZ
AÑOS
#MOTORDEDESARROLLO

AYER, “EL INDER,
10 AÑOS EN NÚMEROS”



INFORMACIÓN GENERAL

748,073

Familias
Beneficiadas

2,992,172

Personas
Beneficiadas

150,559.77
mil millones colones

Inversión



DIEZ
AÑOS
#MOTORDEDESARROLLO

Casi en todo el país hay territorios rurales, excepto en el área blanca que corresponde al área metropolitana.



3,741.81
Hectarias Adquiridas

Fondo
Tierras

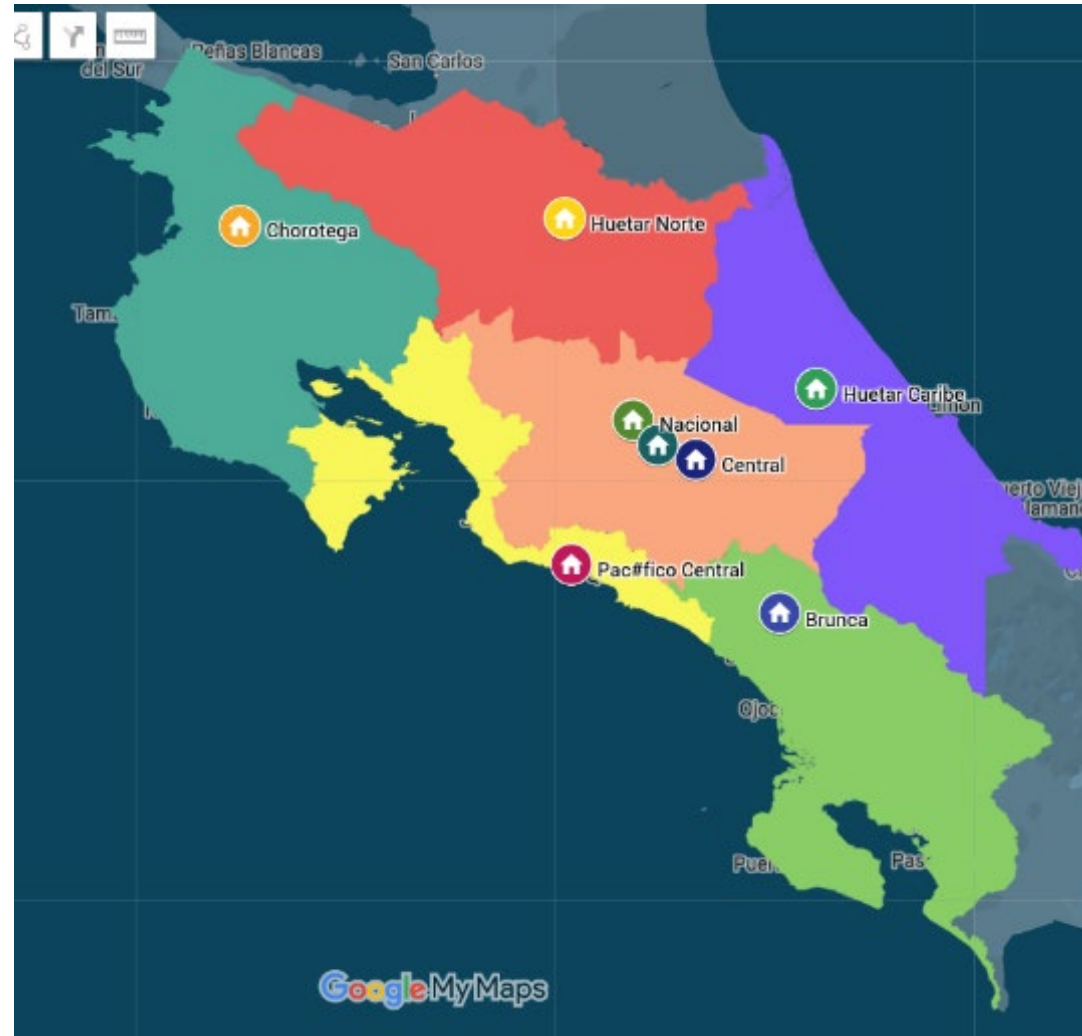
21,589
Obras Realizadas

5,008
Eventos de Capacitación

91,452
Personas Capacitadas

Fondo de
Desarrollo

INFORMACIÓN POR REGIÓN FONDO DE TIERRAS



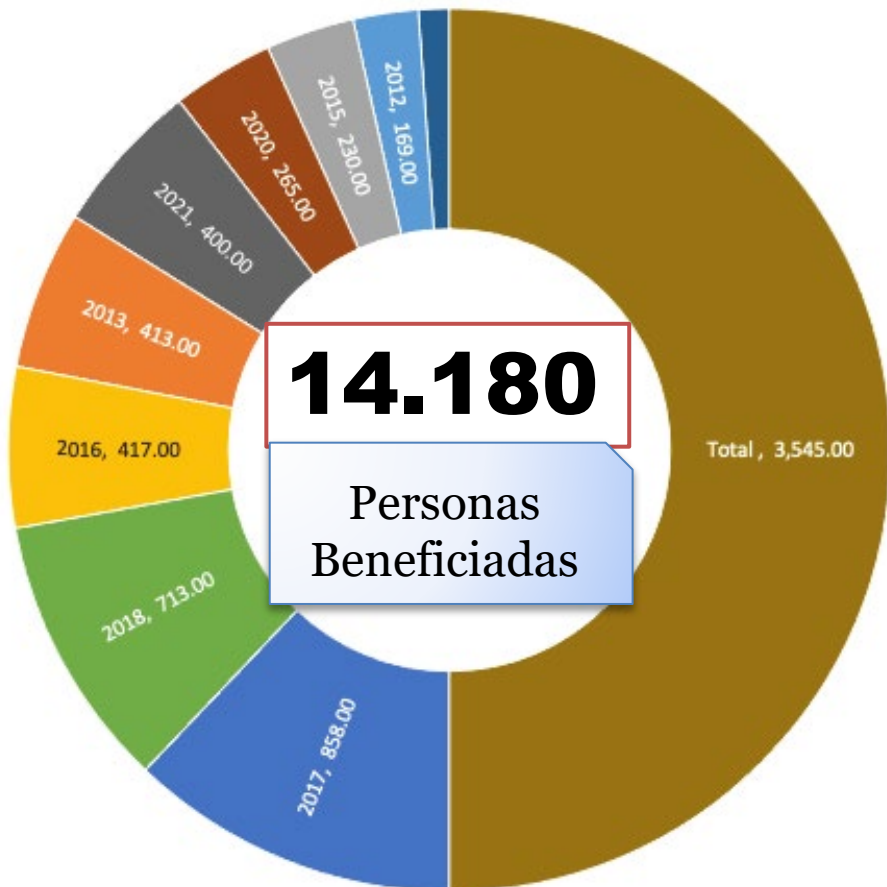
DIEZ
AÑOS
#MOTORDEDESARROLLO

INFORMACIÓN POR REGIÓN DE DESARROLLO FONDO DE TIERRAS



DIEZ
AÑOS
#MOTORDEDESARROLLO

Familias Beneficiadas Adquisición de Tierras 2012-2022



INFORMACIÓN POR REGIÓN DE DESARROLLO FONDO DE TIERRAS

REGIONES CHOROTEGA HUETAR NORTE

Chorotega

Dirección Regional	Costa Rica, Guanacaste, Liberia
Inversión	5,712.56
% del Total Invertido	17
Promedio Inv Anual	571.26
Total Hect Adquiridas	925.99
% del Total Hect#reas	25

10.63459, -85.44067

Huetar Norte

Dirección Regional	Costa Rica, Alajuela, San Carlos
Inversión	5,568.90
% del Total Invertido	17
Promedio Inv Anual	556.89
Total Hect Adquiridas	773.73
% del Total Hect#reas	21

10.65902, -84.3542



Inder
INSTITUTO DE DESARROLLO RURAL

DIEZ AÑOS
#MOTOR DE DESARROLLO

INFORMACIÓN POR REGIÓN DE DESARROLLO FONDO DE TIERRAS

REGIONES CARIBE PACÍFICO CENTRAL

Pacífico Central

Dirección Regional	Costa Rica, Puntarenas, Parrita
Inversión	934.04
% del Total Invertido	3
Promedio Inv Anual	93.40
Total Hect Adquiridas	73.00
% del Total Hect#reas	2

9.51863, -84.33053

Huetar Caribe

Dirección Regional	Costa Rica, Limón, Siquirres
Inversión	9,828.63
% del Total Invertido	30
Promedio Inv Anual	982.86
Total Hect Adquiridas	1,012.57
% del Total Hect#reas	26

10.09813, -83.50968



Inder
INSTITUTO DE DESARROLLO RURAL

DIEZ
AÑOS
#MOTORDEDESARROLLO

Google My Maps

Google My Maps

INFORMACIÓN POR REGIÓN DE DESARROLLO FONDO DE TIERRAS

Central

Dirección Regional	Costa Rica, Cartago, Cartago
Inversión	4,054.65
% del Total Invertido	13
Promedio Inv Anual	405.47
Total Hect Adquiridas	62.02
% del Total Hect#reas	2


9.8638, -83.91619

Brunca

Dirección Regional	Costa Rica, San Jos#, Perez Zeled#n
Inversión	4,619.43
% del Total Invertido	14
Promedio Inv Anual	461.94
Total Hect Adquiridas	894.51
% del Total Hect#reas	24

9.35473, -83.63484

REGIONES CENTRAL BRUNCA

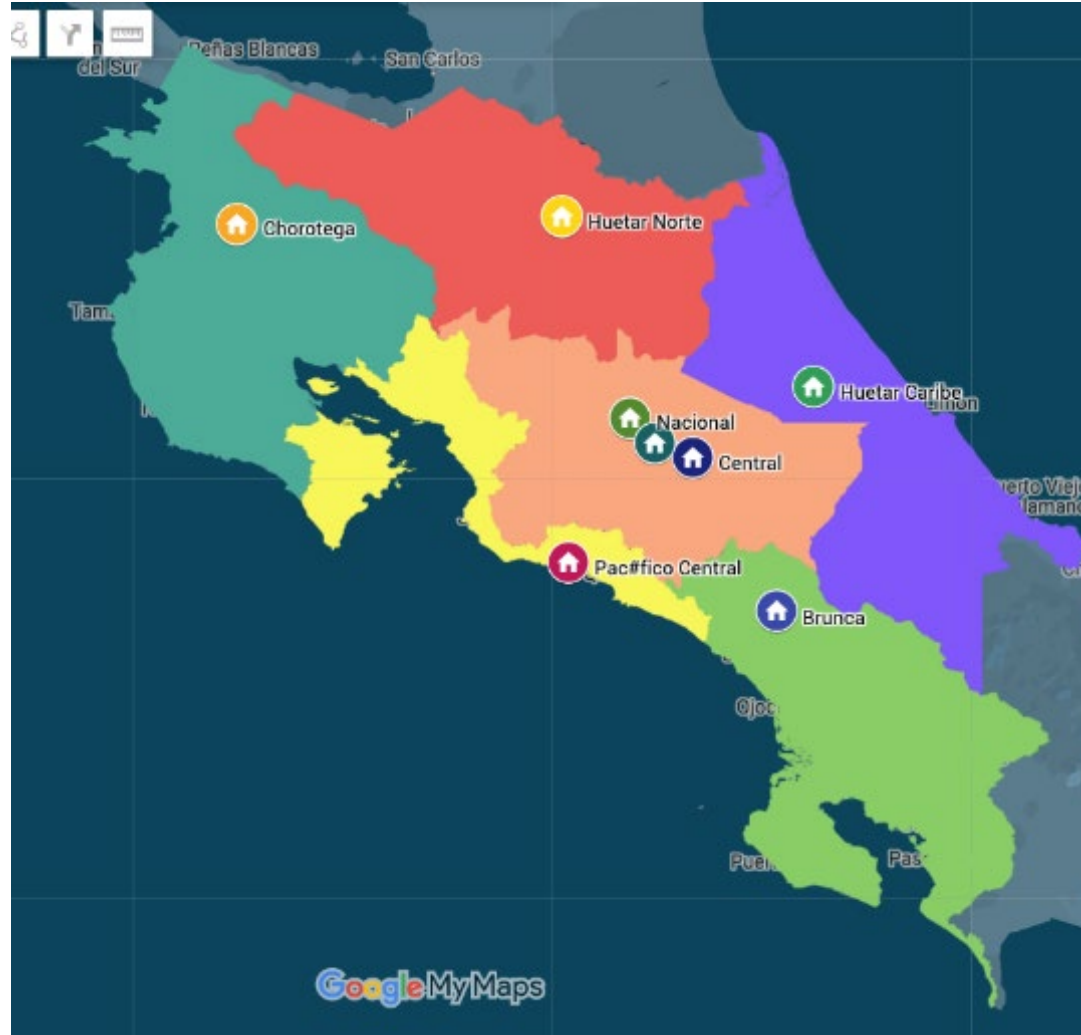


Inder
INSTITUTO DE DESARROLLO RURAL

DIEZ AÑOS
#MOTOR DE DESARROLLO



INFORMACIÓN POR REGIÓN FONDO DE DESARROLLO



DIEZ
AÑOS
#MOTORDEDESARROLLO



Región
Infraestructura
Inversión
% del Total
Infraestructura
Promedio
Obras Infraestructura
% del Total



Regional	Total Nacional
100	52,283.12
100%	100
-	5,228.31
648	648
100	100

FONDO DE DESARROLLO INFRAESTRUCTURA POR REGIÓN DE DESARROLLO



Región	Brunca	Central	Chorotega	Huetar Caribe	Huetar Norte	Pacífico Central	Nacional	Total Nacional
Infraestructura Inversión	7,141.57	6,853.83	6,709.28	12,509.67	14,089.88	4,978.89	0.00	52,283.12
% del Total Invertido Infra	14%	13%	13%	24%	27%	10%	0%	100
Promedio Inv Anual	714.16	685.38	670.93	1,250.97	1,408.99	497.89	-	5,228.31
Obras Infraestructura	105	83	98	154	153	55	0	648
% del Total	16%	13%	15%	24%	24%	8%	0	100

FONDO DE DESARROLLO INFRAESTRUCTURA POR REGION DE DESARROLLO



DIEZ
AÑOS
#MOTORDEDESARROLLO

Region
Crédito Ru
Inversió
% del Total In
Cred
Promedio Inv
Cred
Cr#ditos Orto
% del Total Cr



Total Nacional
7,144.48
100
714.45
1836
100

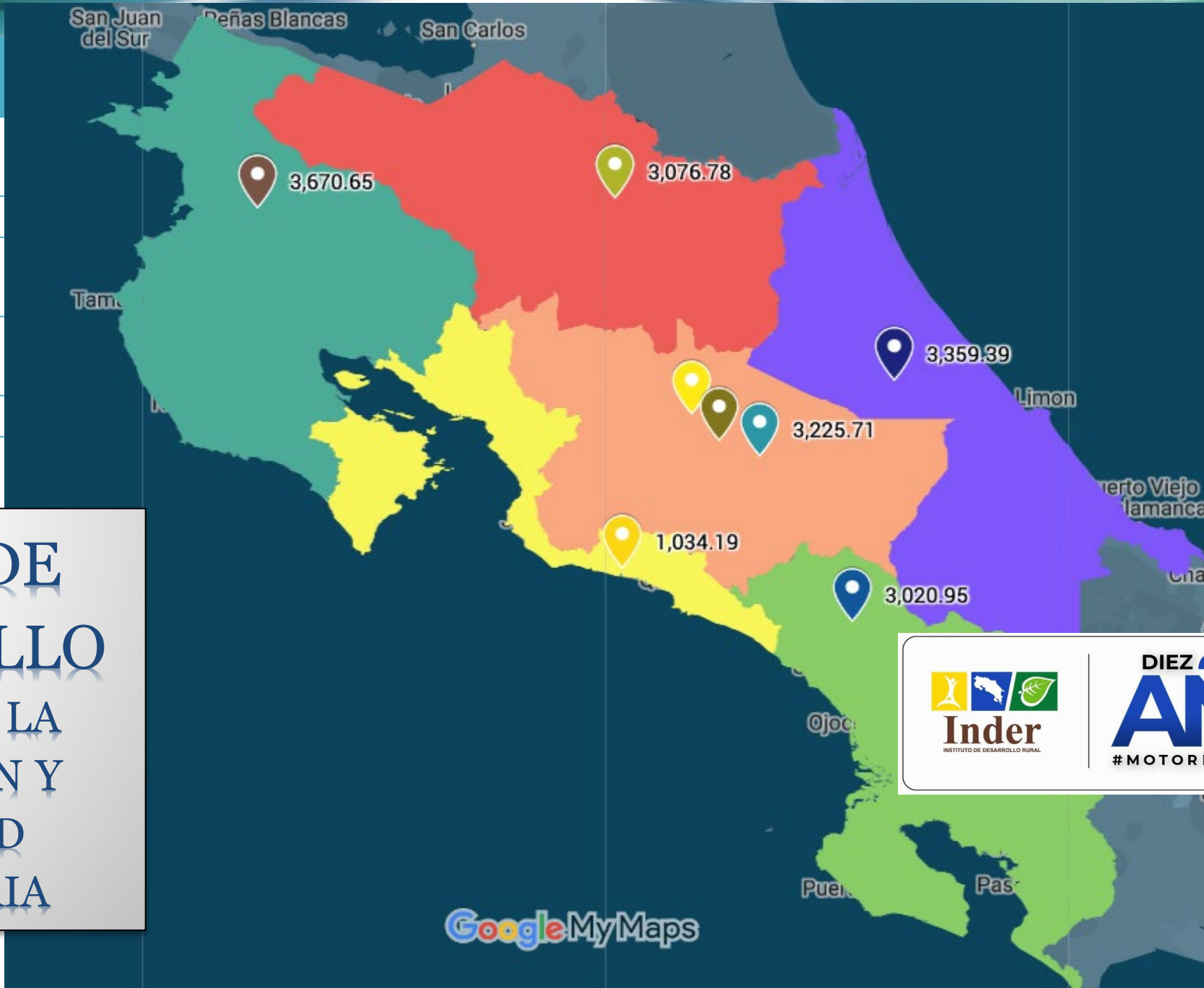
FONDO DE DESARROLLO CRÉDITO RURAL

Region	Brunca	Central	Chorotega	Huetar Caribe	Huetar Norte	Pacífico Central	Nacional	Total Nacional
Crédito Rural Inversión	644.44	1,309.63	1,105.92	1,537.96	2,243.81	302.72	0.00	7,144.48
% del Total Invertido Cred	9%	18%	15%	22%	31%	4%	0%	100
Promedio Inv Anual Cred	64.44	130.96	110.59	153.80	224.38	30.27	-	714.45
Créditos Ortogados	183	351	283	385	530	104		1836
% del Total Créditos	10%	19%	15%	21%	29%	6%	0	100

FONDO DE DESARROLLO CRÉDITO RURAL



Region
Inversión
% del Total Invertido
Promedio Inv Anual
FomProd y Seg Alim Ortogados
% del Total



Total Nacional
18,966.87
100
1,896.69
18761
100

FONDO DE DESARROLLO
FOMENTO A LA PRODUCCIÓN Y SEGURIDAD ALIMENTARIA

Region	Brunca	Central	Chorotega	Huetar Caribe	Huetar Norte	Pacífico Central	Nacional	Total Nacional
Inversión	3,020.95	3,225.71	3,670.65	3,359.39	3,076.78	1,034.19	1,579.20	18,966.87
% del Total Invertido	16%	17%	19%	18%	16%	5%	8%	100
Promedio Inv Anual	302.10	322.57	367.07	335.94	307.68	103.42	157.92	1,896.69
FomProd y Seg Alim Ortogados	3,900	3,843	2,148	3,126	3,938	1,806	0	18761
% del Total	21%	20%	11%	17%	21%	10%	0%	100



FONDO DE DESARROLLO

FOMENTO A LA PRODUCCIÓN Y SEGURIDAD ALIMENTARIA



Region
Proyectos Articula Inversión
% del Total Inverti
Promedio Inv Anu
Proyectos Articula Ortogados
% del Total Otorga



Total Nacional
71 39,612.79
100
57 3,961.28
344
100

FONDO DE DESARROLLO PROYECTOS ARTICULADOS

The block contains two logos. On the left is the logo for Inder (Instituto de Desarrollo Rural), featuring a stylized human figure, a map of Costa Rica, and a leaf. On the right is the logo for 'DIEZ AÑOS #MOTORDEDESARROLLO', with 'DIEZ AÑOS' in large, colorful letters and the hashtag below it.

Region	Brunca	Central	Chorotega	Huetar Caribe	Huetar Norte	Pacífico Central	Nacional	Total Nacional
Proyectos Articulados Inversión	4,080.50	10,976.58	5,717.24	4,770.04	6,011.48	4,661.24	3,395.71	39,612.79
% del Total Invertido	10%	28%	14%	12%	15%	12%	9%	100
Promedio Inv Anual	408.05	1,097.66	571.72	477.00	601.15	466.12	339.57	3,961.28
Proyectos Articulados Otorgados	41	87	67	36	42	63	8	344
% del Total Otorgado	12%	25%	19%	10%	12%	18%	2%	100



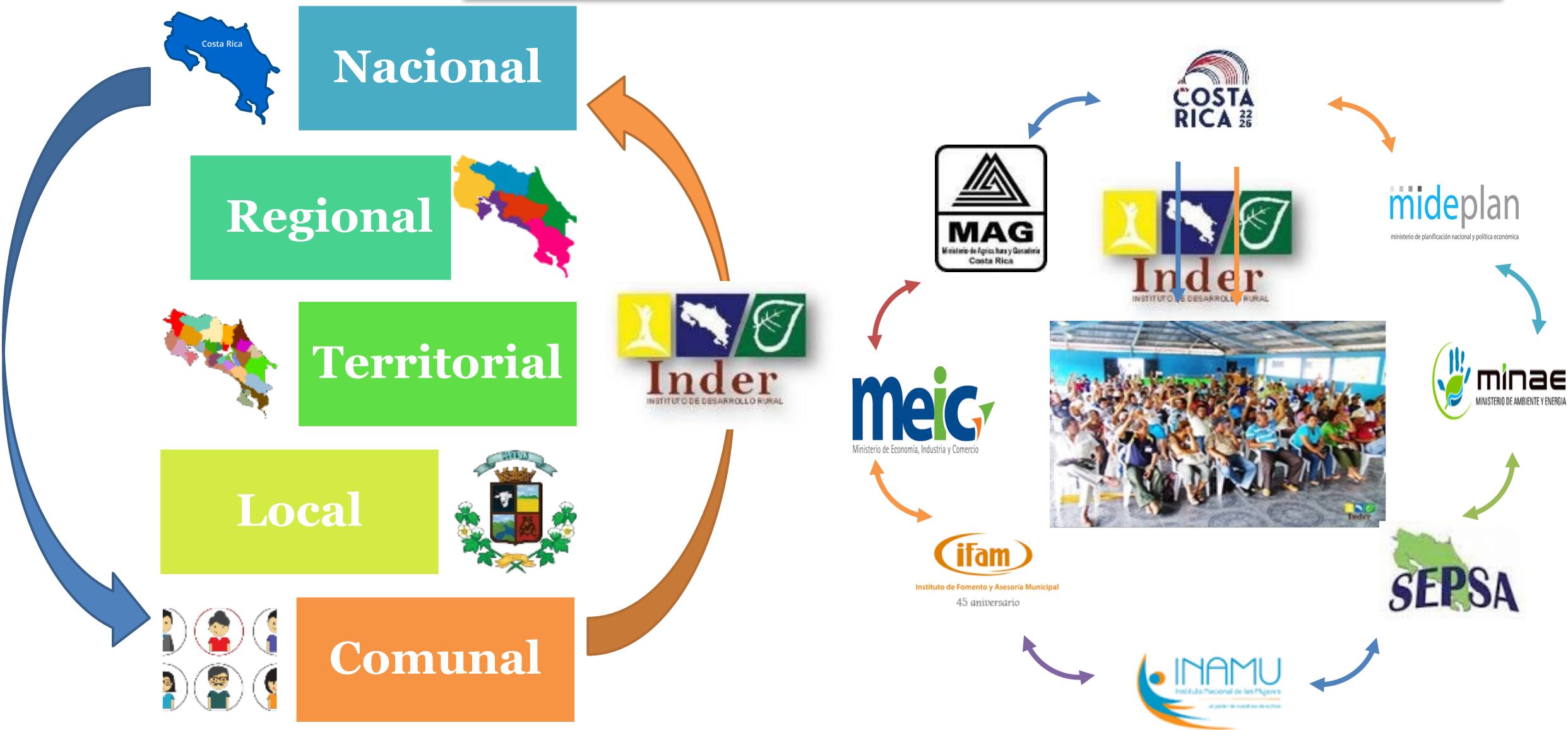
FONDO DE DESARROLLO PROYECTOS ARTICULADOS





“EL INDER, HOY”

ARTICULACIÓN PARA EL DESARROLLO RURAL TERRITORIAL




ARTICULACIÓN PARA EL DESARROLLO RURAL TERRITORIAL



Ética y Valores

Intervenciones al
TERRITORIO



Gestión de
Proyectos

POI

PEI

Políticas

Leyes y PND

MODELO DE GESTIÓN INSTITUCIONAL

¿QUE NECESITAMOS?

Necesito oportunidades para estudiar...

Necesito un trabajo digno...

Necesito que se me pague con igualdad por mi trabajo...

Necesito oportunidades para vender mis productos...

Quiero fabricar y vender champús y cremas hechas con productos orgánicos...

Nosotros los indígenas queremos trabajar en nuestras tierras.



INSUMO CLAVE ...LA COORDINACIÓN CON LAS RECTORÍAS Y
CASA PRESIDENCIAL



Desarrollo

**Programas
Articulados**

Articulación Planes y Políticas



PNDIP 2023-2026

Vivienda, Hábitat y Territorio

1 250 predios regularizados para la tenencia de la tierra, en las diferentes modalidades.

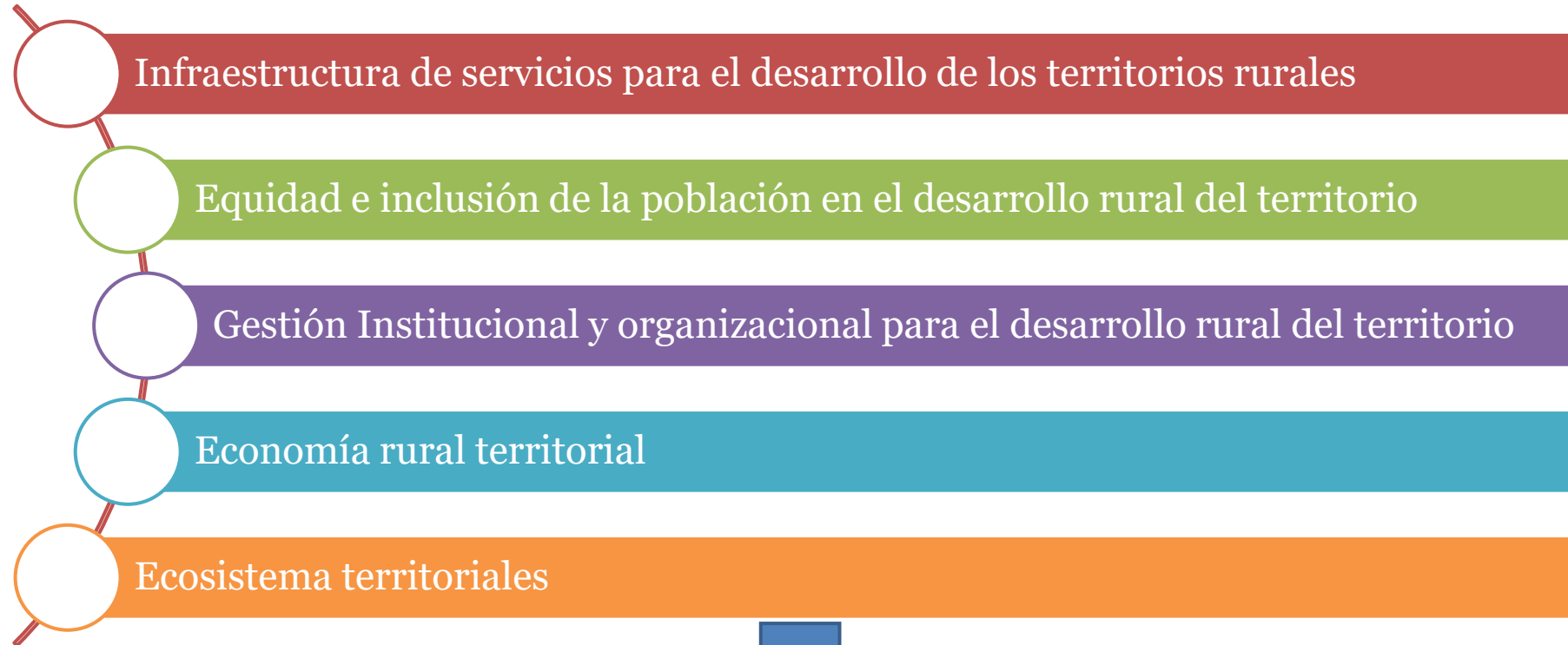
Agropecuario

937 familias beneficiadas a través de fomento a la producción y seguridad alimentaria.

Productivo y Desarrollo Rural Territorial

Medición anual del Índice de Desarrollo Rural Territorial (IDRT) (aumento del 0,5% anual).

Política de Estado del Desarrollo Rural 2015-2030 (PEDRT)



PLAN DE ACCIÓN 2023-2030

PLANES DE DESARROLLO RURAL TERRITORIAL



Los planes de desarrollo rural territorial surgen de la visión de futuro consensuada por los diferentes actores sociales del territorio, que, reunidos por medio de procesos participativos, priorizan las necesidades y oportunidades del territorio.



Se formulan teniendo como referencia las características y particularidades de cada territorio.



Se definen a partir de las aspiraciones de la ciudadanía sobre su desarrollo futuro desde una perspectiva integral.



De los logros alcanzados en forma colectiva y que los identifica como territorio.



De los recursos y oportunidades disponibles en el territorio.



De la acción comprometida de las instituciones públicas, gobiernos locales, actores privados y sociedad civil.



DIEZ AÑOS
#MOTORDEDESARROLLO

2022-2026
COSTA RICA
TRABAJANDO, DECIDIENDO, MEJORANDO

Inder

Instituto de Desarrollo Rural

Aceleramos el desarrollo rural de Costa Rica
#SomosGenteInder #AceleramosElDesarrollo

Orgullo Rural



DIEZ AÑOS
#MOTORDEDESARROLLO