

México

A pesar de que algunas de las brechas verticales se están reduciendo, esto sucede de manera muy lenta y diferenciada entre áreas urbanas y rurales y diferentes territorios del país. También se evidencia que existen indicadores de desarrollo socioeconómico muy parecidos tanto al promedio de los países de América Latina y el Caribe. Sin embargo, México se encuentra rezagado en términos de la velocidad de mejora de sus indicadores socioeconómicos.

Contexto socioeconómico de México

México, como una economía emergente de ingreso medio, ha experimentado profundas transformaciones socioeconómicas desde finales de los años ochenta. Desde entonces se inició un proceso de apertura económica y financiera, con una creciente integración del país a la economía regional y global, particularmente con la de los Estados Unidos.

Entre 1990 y 2020, el crecimiento económico alcanzó un promedio anual de **2,1%** tasa relativamente modesta para un país con las características económicas y sociales de México.

El producto interno bruto (PIB) por habitante, el crecimiento se situó en torno al **1%** en el mismo período.

La inversión ha estado alrededor de un **20,0%** del PIB, por debajo del 25%, que es un umbral deseable para dinamizar la actividad económica y la generación de empleo.

A causa de la pandemia por COVID-19 la deuda aumentó entre 2019 y 2020 en 7 puntos porcentuales del PIB, lo que incrementa la presión sobre las finanzas públicas.

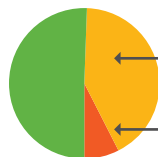
El crecimiento promedio anual de la productividad laboral en **0,1%** 1991-2020

Fue significativamente menor que el de los Estados Unidos **1,4%**

Enfoque de brechas

La elevada desigualdad en México, así como en el resto de los países de América Latina y el Caribe, constituye un obstáculo para el desarrollo sostenible. Avanzar hacia su reducción significativa es uno de los objetivos de la Agenda 2030 para el Desarrollo Sostenible.

En 2018, de acuerdo con datos del CONEVAL



41,9% de la población de México vivía en situación de pobreza (52,4 millones de personas)

7,4% sufría de pobreza extrema (9,3 millones de personas)

Agrupación de estados en regiones

Las disparidades estructurales territoriales donde se identifican cuatro territorios principales en México.

La región norte del país es árida, industrializada e integrada a los flujos y dinámicas transfronterizas entre México y los Estados Unidos.

La región sur, por su parte, goza de un clima tropical, con alta proporción de poblaciones indígenas y con una agricultura más orientada al consumo nacional, en comparación con la agricultura intensiva del norte del país.

El análisis territorial permitirá identificar disparidades estructurales y rezagos socioeconómicos de ciertas áreas del territorio nacional.



Documento Fuente

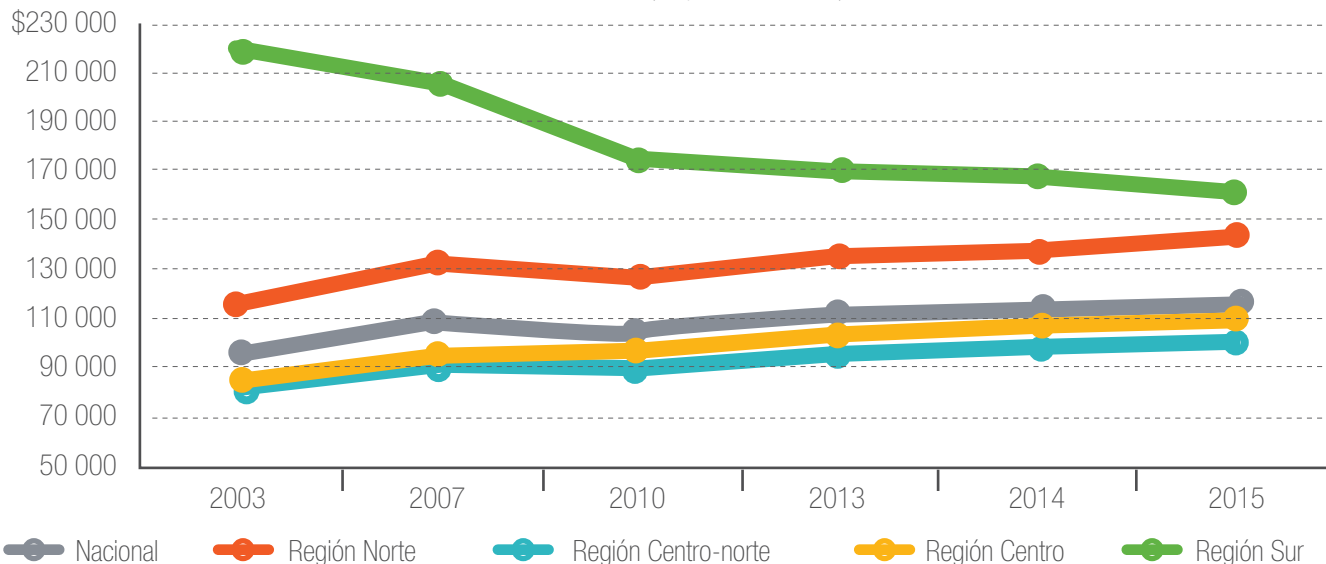


1: Elaboración propia, sobre datos oficiales del Instituto Nacional de Estadística y Geografía (INEGI).

PIB per cápita según área geográfica, 2003-2015

Se observa que en 2003 la región sur poseía un PIB por habitante superior al resto de las regiones del país y muy por encima del promedio nacional. Sin embargo, esa brecha fue cerrándose hacia 2015, cuando se observa cierta homogeneidad en el PIB por habitante regional.

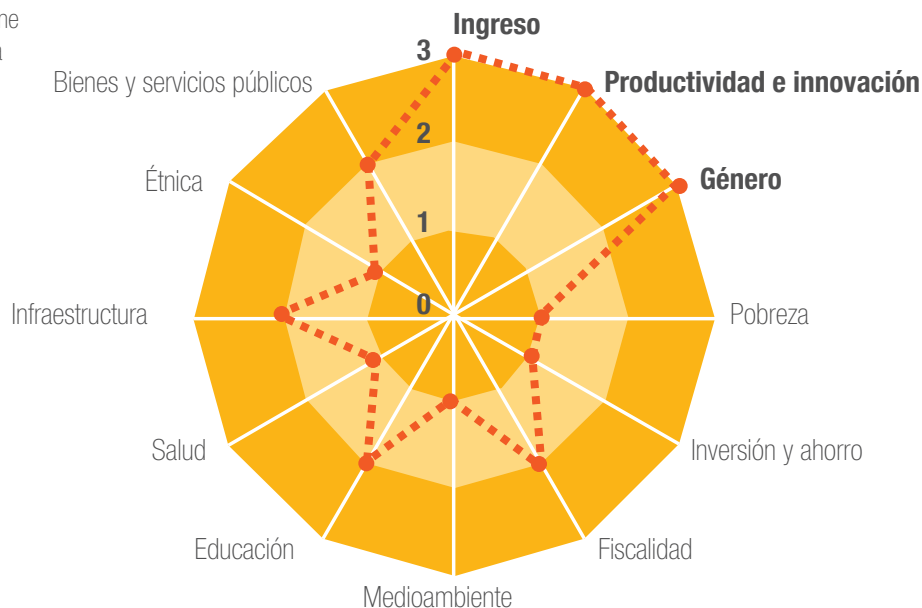
(En pesos de 2008)



Evolución promedio de las brechas verticales estructurales entre territorios del país

Se muestran, a grandes rasgos, los principales resultados de las 12 brechas presentadas, en términos de su evolución promedio (aumenta la brecha, se reduce o se mantiene) para el cierre de la brecha vertical respectiva, referida a los cambios de los indicadores entre territorios de México (entre hombres y mujeres y entre personas indígenas y no indígenas, en algunos casos).

Nota: Si se reduce la brecha se muestra un 1, si se mantiene se presenta un 2 y si aumenta se indica con un 3.



Fuente: Elaboración propia.

