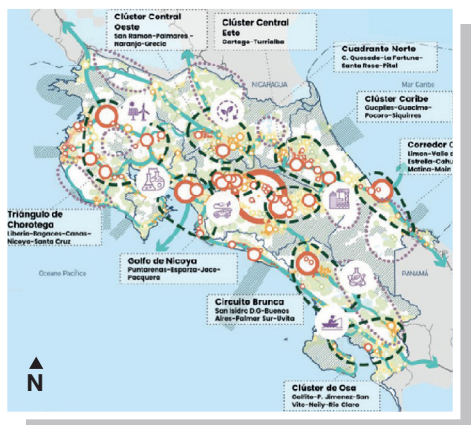


Costa Rica

Se necesita una nueva visión y medición de la ruralidad para formular e implementar planes estratégicos e iniciativas de desarrollo territorial a múltiples escalas

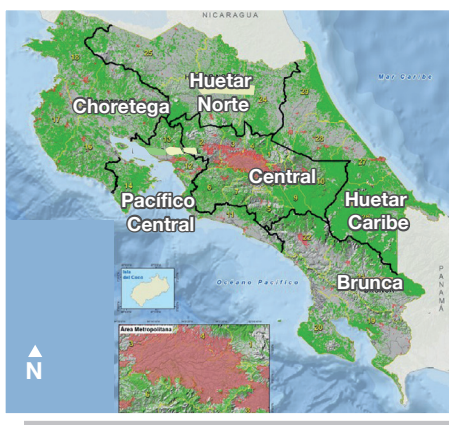
En propuestas recientes como la Estrategia Económica Territorial Inclusiva y Descarbonizada para Costa Rica (EET) 2020-2050, presentada en 2021 por el Ministerio de Planificación Nacional y Política Económica (MIDEPLAN), se consideran relaciones funcionales y clústeres urbano-rurales.

Clústeres y corredores de desarrollo propuestos en la EET, 2020-2050 ¹



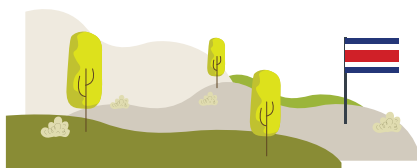
- Nodos principales
- Nodos secundarios
- Nodos especializados
- Corredores de Desarrollo
- Zonas de Gestión Territorial
- Clústeres Estratégicos
- Zonas de Rezago

Tres niveles de artificialización del suelo: bosque, tierra agropecuaria y mancha urbana ²



- Regiones de planificación
- Territorios rurales (INDER)
- Limite distrital
- Mancha urbana
- Cobertura forestal

Una nueva regionalización y posible subregionalización debe incorporar gradaciones rural-urbanas



Implicaciones y retos político-institucionales

Definir lo rural en sus propios términos y a partir de sus características actuales en Costa Rica

- Incorporar una definición y medición apropiadas de la ruralidad actual y del gradiente rural-urbano
- Comprender las relaciones sinérgicas y funcionales que engranan el desarrollo territorial
- Superar la dicotomía campo-ciudad
- Comprender la diversidad y transformación de las ruralidades y de sus interacciones con lo urbano
- Establecer la caracterización socioeconómica regional, subregional y local dinámica asociada a grados y tipos de ruralidad



Mejorar la comprensión de:

- Los sistemas-territorio a múltiples escalas
- Las relaciones funcionales y sinergias potenciales entre territorios con distintos grados/tipos de ruralidad y centros urbanos



Enriquecer las propuestas de desarrollo nacionales

- Mejorar los planes de desarrollo regionales y de territorios rurales
- Generar insumos para una nueva subregionalización del país



Priorizar, articular y focalizar:

- Las acciones institucionales diferenciadas
- Las inversiones públicas territorializadas que promuevan con eficacia el desarrollo en los planos regional, subregional y local

• Afrontar el reto de articular horizontal y verticalmente los procesos de gobernanza y gestión del desarrollo tanto rural como urbano y rural-urbano, de manera integral, intersectorial e interescalar, involucrando a los actores sociales, institucionales y privados pertinentes

1: Ministerio de Planificación Nacional y Política Económica (MIDEPLAN), Estrategia Económica Territorial para una Economía Inclusiva y Descarbonizada 2020-2050 en Costa Rica (EET), 2021.

2: Elaboración propia sobre la base de "Nuevas narrativas para la transformación rural en América Latina y el Caribe: Insumos estadísticos y geográficos para la caracterización socioeconómica georreferenciada de Costa Rica a partir de diferentes escenarios de ruralidad", 2021, en prensa.

Nota: Los límites que figuran en este mapa no implican su apoyo o aceptación oficial por las Naciones Unidas.