

## Panamá

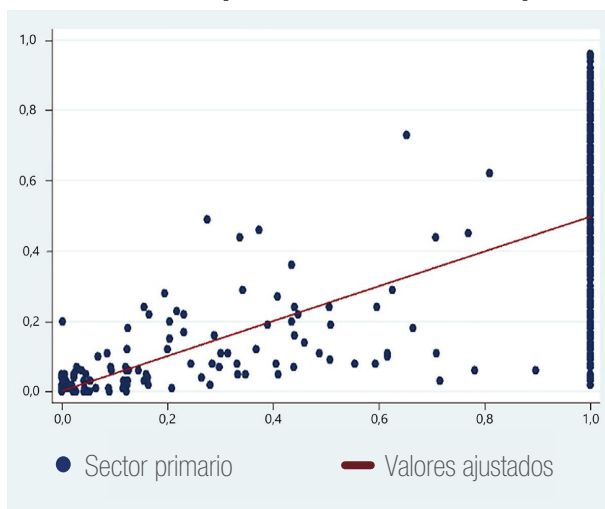
Sirve contrastar la definición oficial (dicotómica) de urbano/rural en comparación con los índices alternativos que aquí se proponen, en particular: ¿cómo varían los indicadores sociodemográficos a lo largo de los índices de ruralidad?



### Población ocupada en el sector primario, 2010

Dentro de los corregimientos donde toda la población vive en zonas rurales (de acuerdo con el criterio oficial e indicados como 100% de la población rural existe una gran heterogeneidad en términos de ocupaciones (la población dedicada a la agricultura puede ir desde cero hasta el 100%).

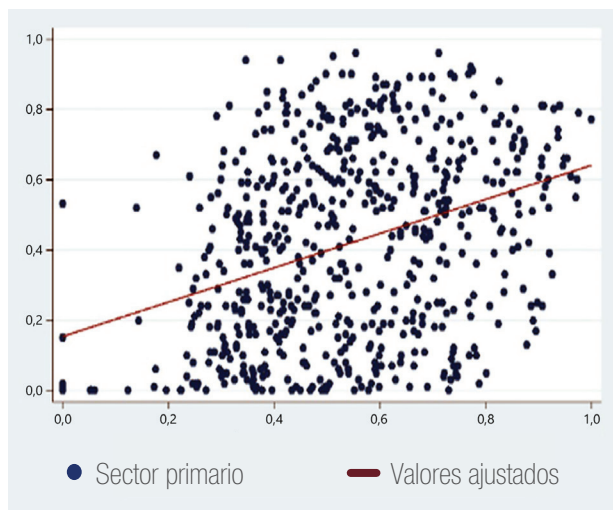
#### Población empleada en el sector primario



Un gran número de corregimientos con valor 100% de población rural tiene valores distintos para el porcentaje de población ocupada en el sector primario: puede ir desde el 0% hasta el 100%.

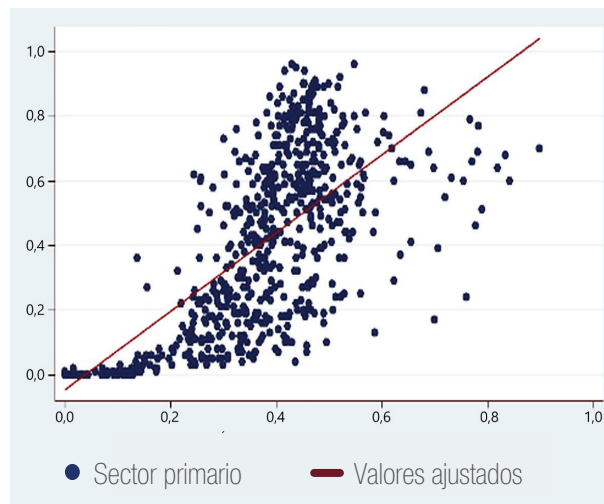
#### Índice ambiental de ruralidad (IAR)

En comparación con



En comparación con

#### Índice relativo de ruralidad (IRR)



Se observa una mayor dispersión del empleo, de acuerdo con los índices continuos de ruralidad.