


Panamá

El marco de análisis funcional y territorial plantea la necesidad de estudiar los espacios rurales de manera integrada, a través de sus dinámicas e interacciones con los espacios urbanos e intermedios. Se analizan los alcances y las limitaciones de la definición y las herramientas de medición y caracterización actuales de las áreas rurales en Panamá.



La ruralidad ha sido conocida como espacios en el campo, con bosques, praderas y extensiones de tierra con cultivos para la alimentación local, ganado vacuno, porcino, aves de corral y otros.

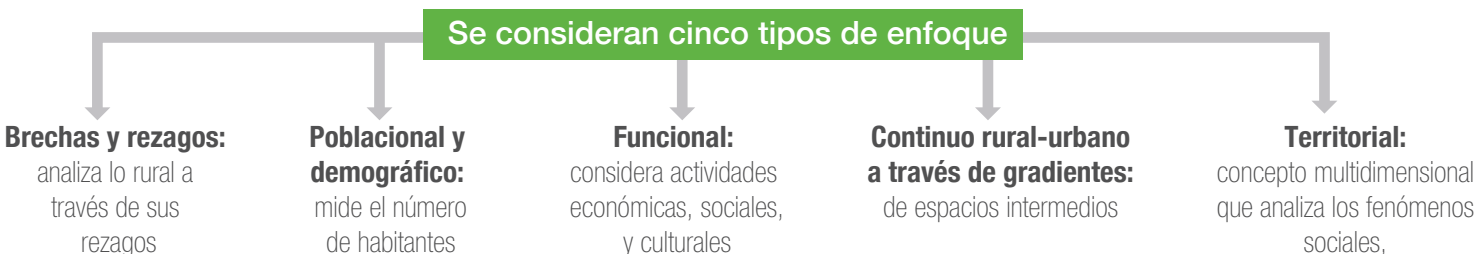


Hoy en día la ruralidad se constituye de muchas dimensiones; se comprende como el área que puede ofrecer materia prima y recursos naturales, y también se desarrollan varias actividades económicas.

Teoría de la nueva ruralidad

Se deriva de transformaciones rurales que se observaron y se siguen observando en todos los países de la región, así como en otras regiones emergentes o desarrolladas. A partir de esta transformación rural se desarrolló desde los años noventa la teoría de la nueva ruralidad, que define un marco conceptual para la comprensión de esta nueva realidad rural.

- Diversificación funcional, sectorial y productiva del campo
- Conexiones e interacciones estrechas entre rural y urbano
- Atracción renovada para lo rural como espacio de residencia
- Cambios y uniformización relativa de los modos de vida,
- Descentralización en la toma de decisiones públicas



Medición de los espacios rurales

La medición de los espacios rurales a partir de los aportes de la teoría de la nueva ruralidad plantea, entre otros desafíos, la necesidad de entender los flujos, interconexiones y nuevas heterogeneidades territoriales y permite diferenciar los espacios rurales con respecto a los urbanos.

- 1 Tamaño de la población
- 2 Actividad productiva
- 3 Criterio de la infraestructura para la provisión de servicios públicos básicos
- 4 Criterio administrativo donde es rural lo que no es urbano por decisiones públicas (jerarquía político-administrativa)

Definiciones oficiales y marco normativo nacional sobre lo rural

Desde 1940, el Gobierno de Panamá hace una división de los espacios que ocupa su población en urbano y rural, una segmentación clásica en el estudio de los diferenciales de la población de un país. En el marco del último Censo de Población y Vivienda de 2010, el INEC define los espacios rurales por descarte, es decir, como los espacios que no cuentan con las características de definición de los espacios urbanos.

Espacios urbanos localidades de **1,500** o más habitantes



Que cuentan con luz eléctrica, acueducto público, sistema de alcantarillado y calles pavimentadas.

Documento Fuente



División político-administrativa

Primero
10 provincias
y 3 comarcas*

Segundo
81
distritos

Tercero
681
corregimientos**

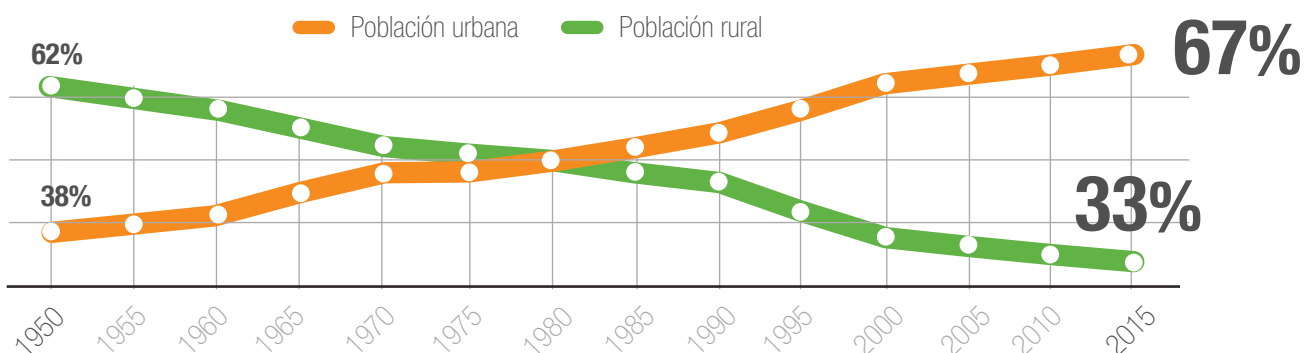
*Áreas donde existe una alta proporción de población indígena que goza de cierta autonomía política y administrativa

**Los corregimientos se conforman por un número variado de lugares poblados

Contexto general y sintético de lo rural

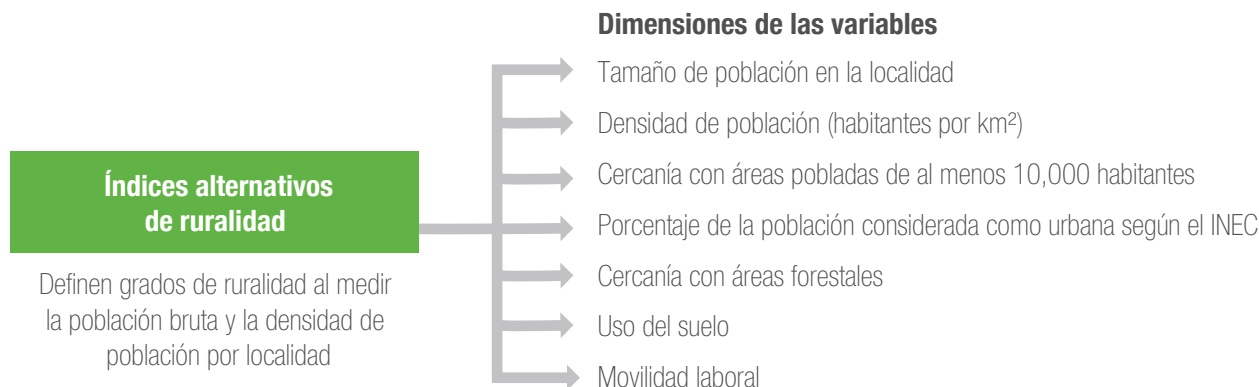
La ruralidad panameña ha experimentado importantes transformaciones socioeconómicas en décadas recientes.

En un período de 65 años, la población se cuadruplicó para llegar a **3,93** millones de habitantes.



Propuestas metodológicas alternativas para medir la ruralidad en Panamá

Las siguientes propuestas metodológicas incorporan los cambios dinámicos mencionados que se dan en los territorios rurales y su población en donde lo rural ya no es solo lo agrícola y hay una evolución constante en términos de las características de los habitantes y la tierra misma.



Nuevas alternativas para medir la ruralidad

- Se enfoca en la diversificación de la economía rural, extendiendo el conocimiento de la economía rural más allá de su concentración en el sector primario.
- Incluye el impacto de desafíos ambientales y la diversificación productiva en el contexto rural.
- Involucra las características demográficas en relación con la diversificación productiva y los factores dinámicos de medición de flujos a través de la movilidad laboral.

Se proponen las categorías del índice simple para la ruralidad:

- Muy alta ruralidad
- Alta ruralidad
- Baja ruralidad o muy baja ruralidad

Documento Fuente

