



La Proyección Geoestratégica de China en el Mar Caribe

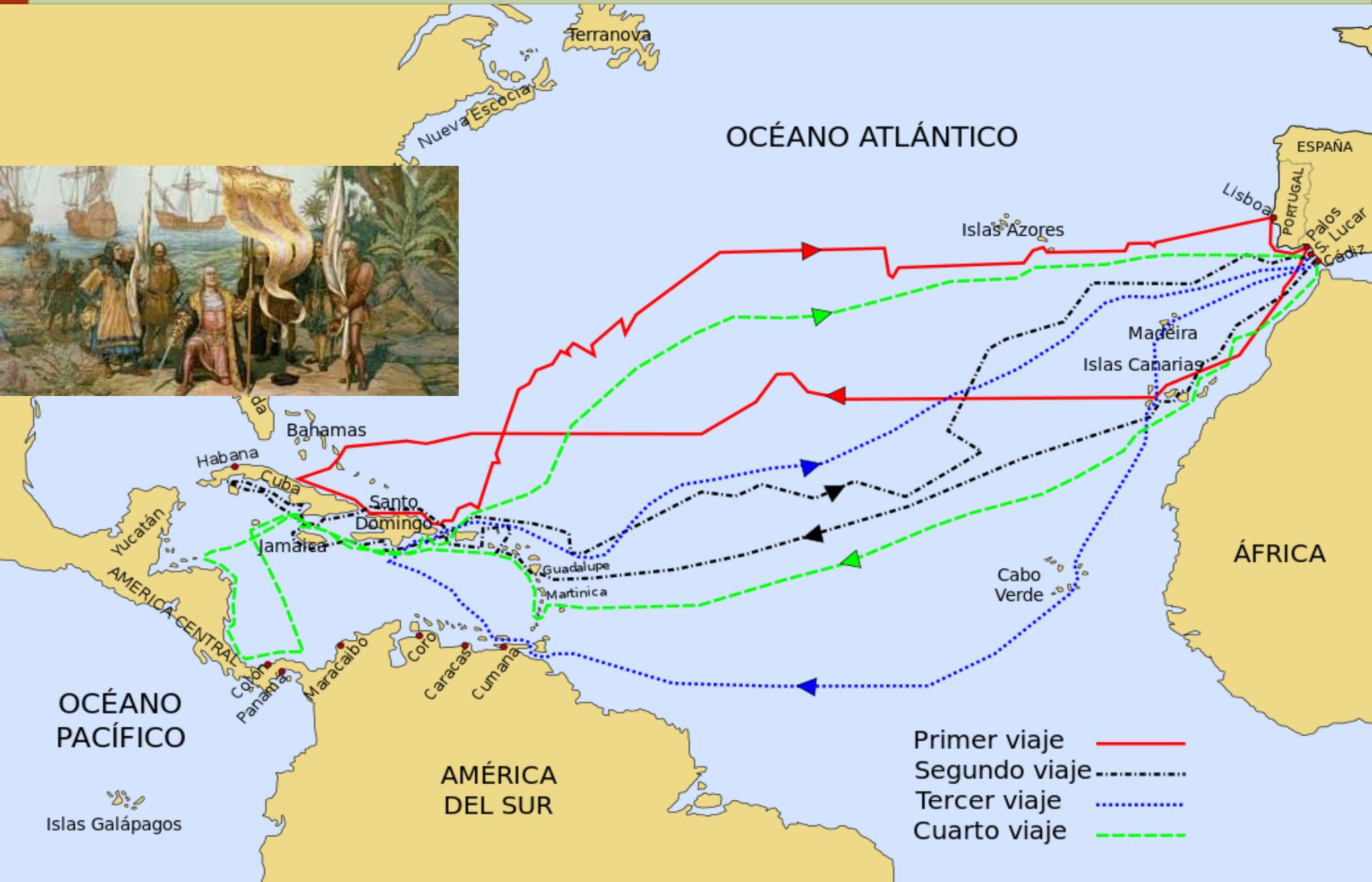
Dra. Maria del Pilar Ostos Cetina
Centro de Estudios Superiores Navales (CESNAV)
Secretaria de Marina (SEMAR)
Armada de México

Ejes de discusión

La proyección geoestratégica de la República Popular de China en la región del Mar Caribe (pivote geohistórico), implica:

- Revisión histórica y teórica derivada de los planteamientos geoestratégicos (**Mahan, Brzezinski,**)
- Proponer una perspectiva del nuevo orden internacional de la **posguerra fría**.
- Analizar dos regiones en pugna geopolítica: **Asia Pacífico** en la que, **China** (rol de potencia hegemónica regional), **EE.UU.** (potencia extra-regional) y **Japón** (actor de equilibrio).
- Mientras que en región de análisis del **Mar Caribe** figuran: **EE.UU.**, (hegemón regional), **China** (potencia extra-regional) y **México** (equilibrio).
- Conclusiones finales

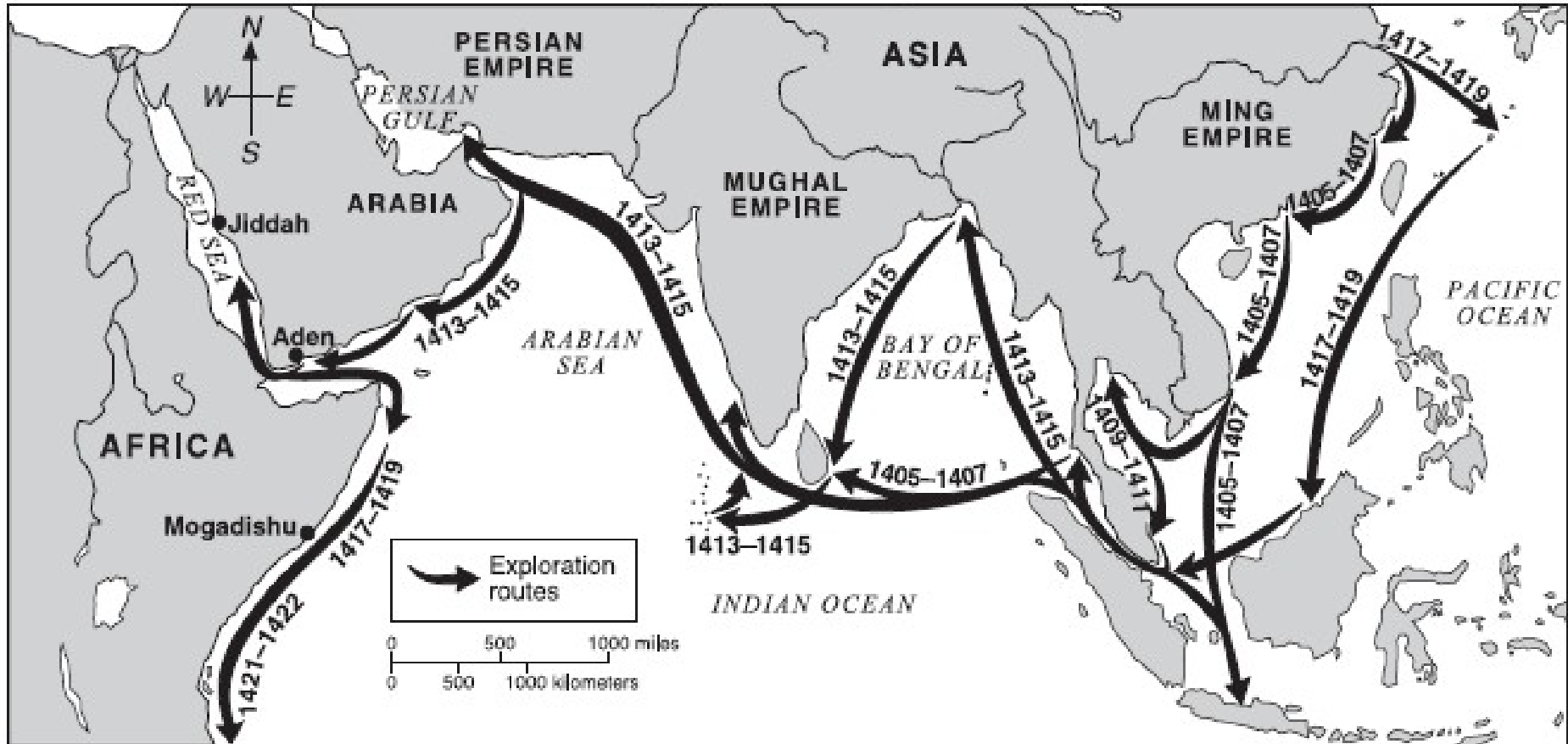
La región del Mar Caribe (pivote geohistórico) desde Colón hasta la actualidad...



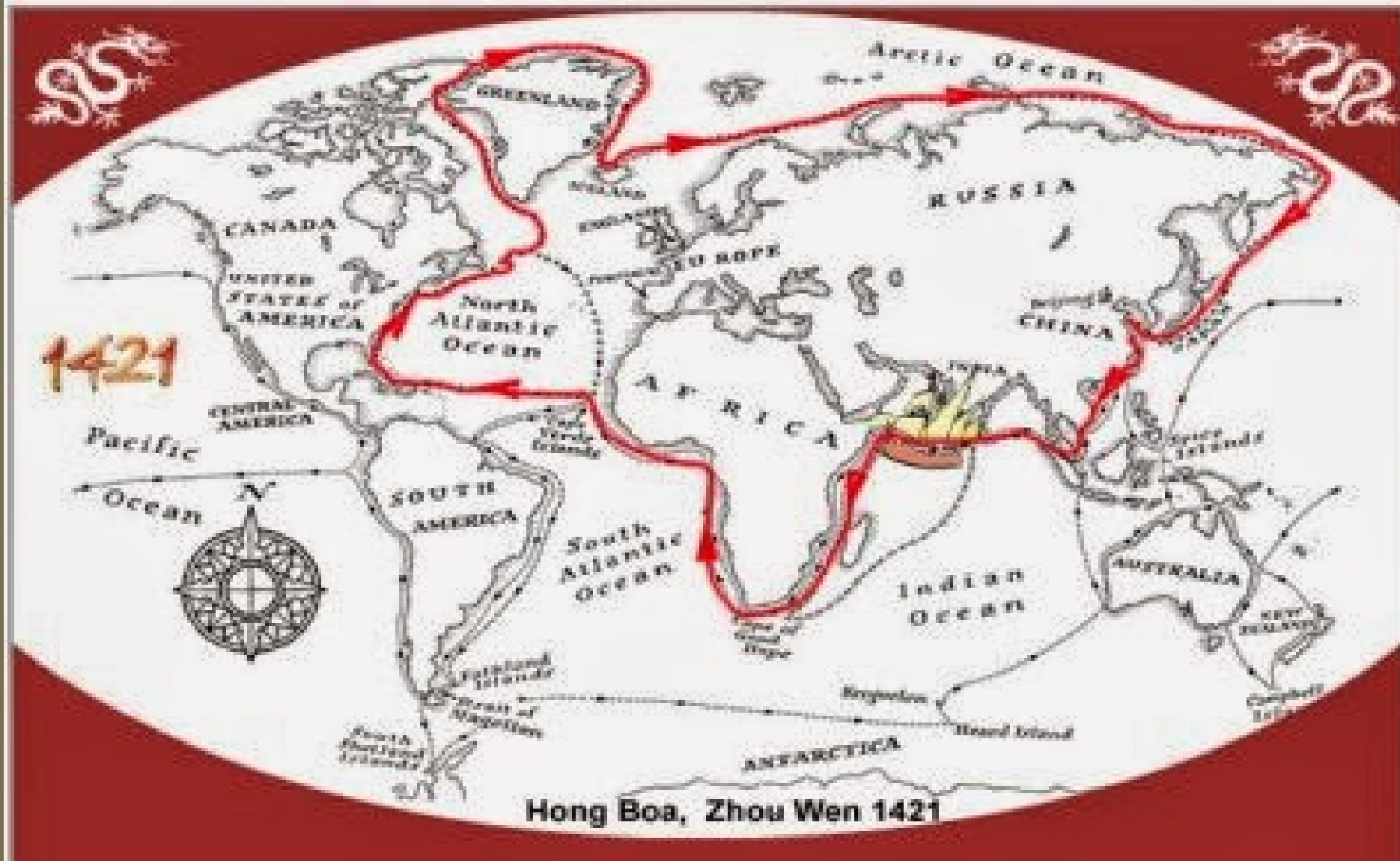


Previo al ánimo de expansión Europeo, el poderío Chino le daba la vuelta al mundo a través de su poder naval, comercial y diplomático implementado por la dinastía Ming y su Alm. Zhen He...
¿similitud con el presente?

Voyages of Zheng He



Los Viajes de la Flota del Tesoro de China recorriendo las aguas del mundo para 1421

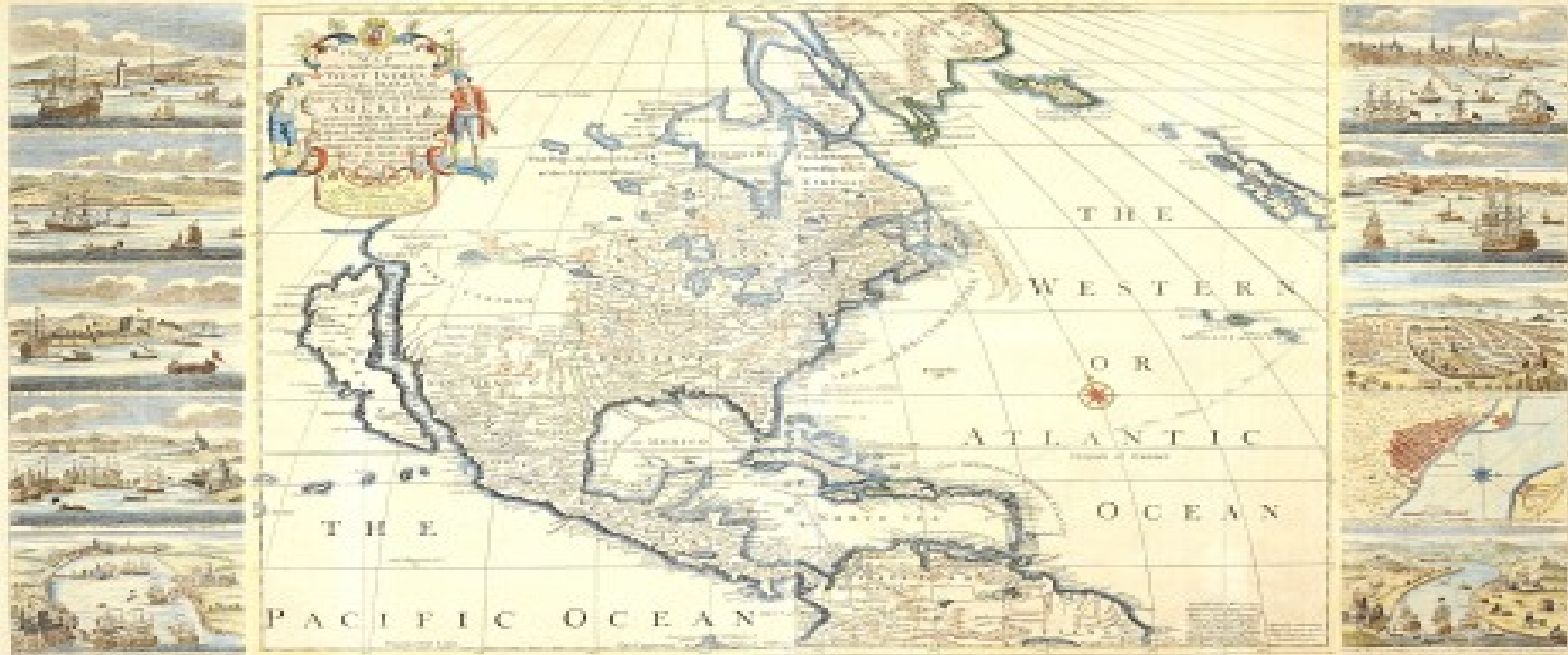


La Armada China con el Alm. Zheng He y su presencia en los mares del mundo...



- consolidando un **sistema de alianzas** con sus vecinos más próximos.
- Asía-Pacífico**: zona de **influencia** y zona de **retaguardia** defensa.
- comercio y la diplomacia**: clave para obtener **recursos estratégicos** para la sobrevivencia de su población, numerosa hasta el día de hoy.
- su ocaso, **amurallamiento**, para crear y salir de nuevo a cumplir objetivos geoestratégicos como lo hace actualmente.
- Como **imperio**, China está destinada a asumir una presencia en otras latitudes del mundo.

Entre los siglos XV al XIX se da un traslado de los ejes geopolíticos: Del Mediterráneo, al O. Atlántico y de ahí al Mar Caribe...



- Para los británicos, su presencia en el Mar Caribe fortaleció su ser nacional y su relación con los asuntos externos a través del mar, la clave de su ascenso hegemónico mundial hasta siglo XIX.
- La expansión británica durante reinado de Isabel I. (*De pastores de ovejas a marinos*)


El Mar Caribe: Un botín de disputa geopolítica para las potencias europeas



- ▶ Disputas por dominios entre **Inglaterra y España** entorno a un mismo objetivo geoestratégico: región del Mar Caribe.
- ▶ Se sumaron **holandeses y franceses** a botín del M. Caribe: curaçao, Aruba; Martinika, Guadalupe y las Guyanas...
- ▶ Experiencia histórica que sirvió de modelo a los planteamientos de **Alm. Alfred T. Mahan**.

El pensamiento de Alm. Mahan y sus aportaciones para EE.UU... Retomando la experiencia británica y Española en el “Mediterráneo Americano”

- “Estados Unidos está deplorablemente desprevenido, no solo de hecho sino en su propósito, para hacer valer en el **Caribe** y Centroamérica el peso de una influencia proporcionada al alcance de sus intereses.
- No tenemos una armada que pese seriamente en cualquier disputa con aquellas naciones cuyos intereses puedan crear conflictos con los nuestros. (...) Carecemos de posiciones en el interior y en los límites del **Caribe**, pero otras naciones no sólo disfrutaban de grandes ventajas naturales para el control de ese mar...”.



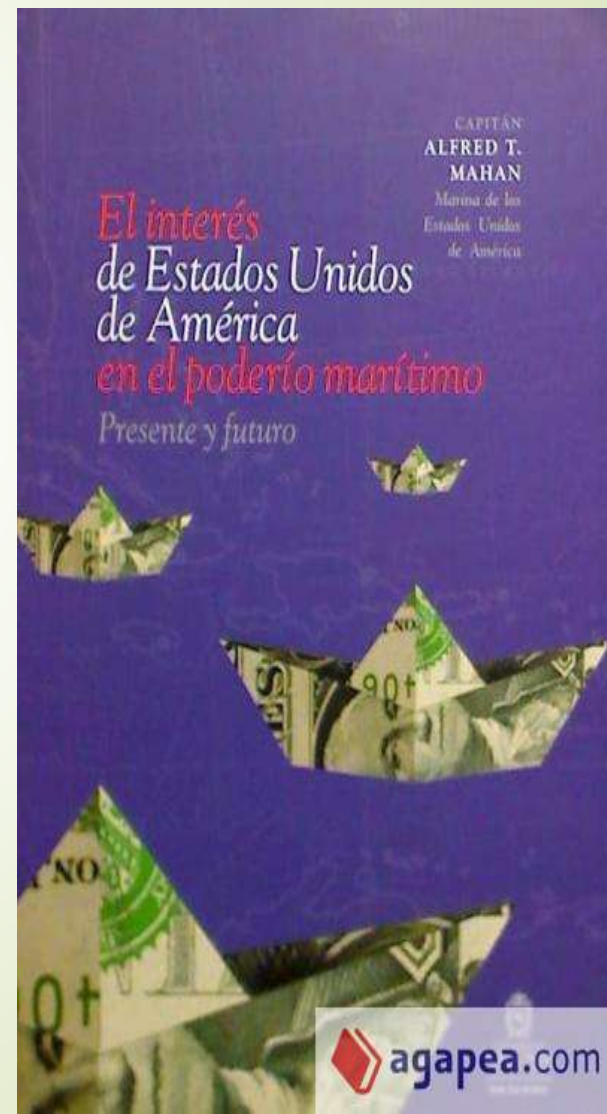
Mahan y su percepción de China tras lo ocurrido en Hawái (1893)

► Al editor del New York Times:

“Existe un aspecto de la reciente revolución en Hawái que parece no haberse tenido en cuenta; se trata de la relación de las islas, no sólo con nosotros y con los países europeos, sino con **China**.

La importancia tan vital que puede tener esto en el futuro resulta obvia por el gran número de ciudadanos chinos establecido ahora en las islas, que resulta relativamente grande comparado con la población total.

(...) Es ampliamente sabido, aunque tal vez no generalmente advertido en nuestro país, que muchos de los militares en el extranjero familiarizados con la condición y carácter orientales, ven con preocupación el día en que la vasta masa de **China**, ahora inerte, pueda ceder a alguno de aquellos impulsos que en épocas pasadas sepultaron a la civilización bajo una ola de invasión bárbara”.



Pensamiento geoestratégico de Brzezinski (1998)

Estados Unidos tienen la supremacía en los cuatro campos del poder global: superando al imperio romano, al imperio manchú, al imperio mongol, al imperio británico y lo expresó así:

- 1) En el **político-militar** su alcance es inigualado, lo que bien resulta al analizar con sumo detalle esquemas como la OTAN *ampliada*;
- 2) En el **económico** sigue siendo la principal locomotora del crecimiento global, pese a sus nuevos "adversarios" (destacándose China) tras el colapso de la Unión Soviética;
- 3) En el terreno de lo **tecnológico** se postula con una posición de liderazgo en los sectores de punta de la innovación, a pesar del crecimiento de nuevos polos de desarrollo en esta materia;
- 4) mientras que en el **cultural**, adquiere un singular atractivo, especialmente entre la juventud mundial, el cual se reafirma hoy en día en el rol que manifiestan las "comunidades de la información", más comúnmente conocidas como las **redes sociales**, las cuales lidera este mismo país.

Respeto mutuo a la soberanía e integridad **territorial**. Supremacía en su entorno regional inmediato. **Asía-Pacífico**.

Maximizar sus **campos de poder** (político, económico, militar, social, tecnológico y diplomático)

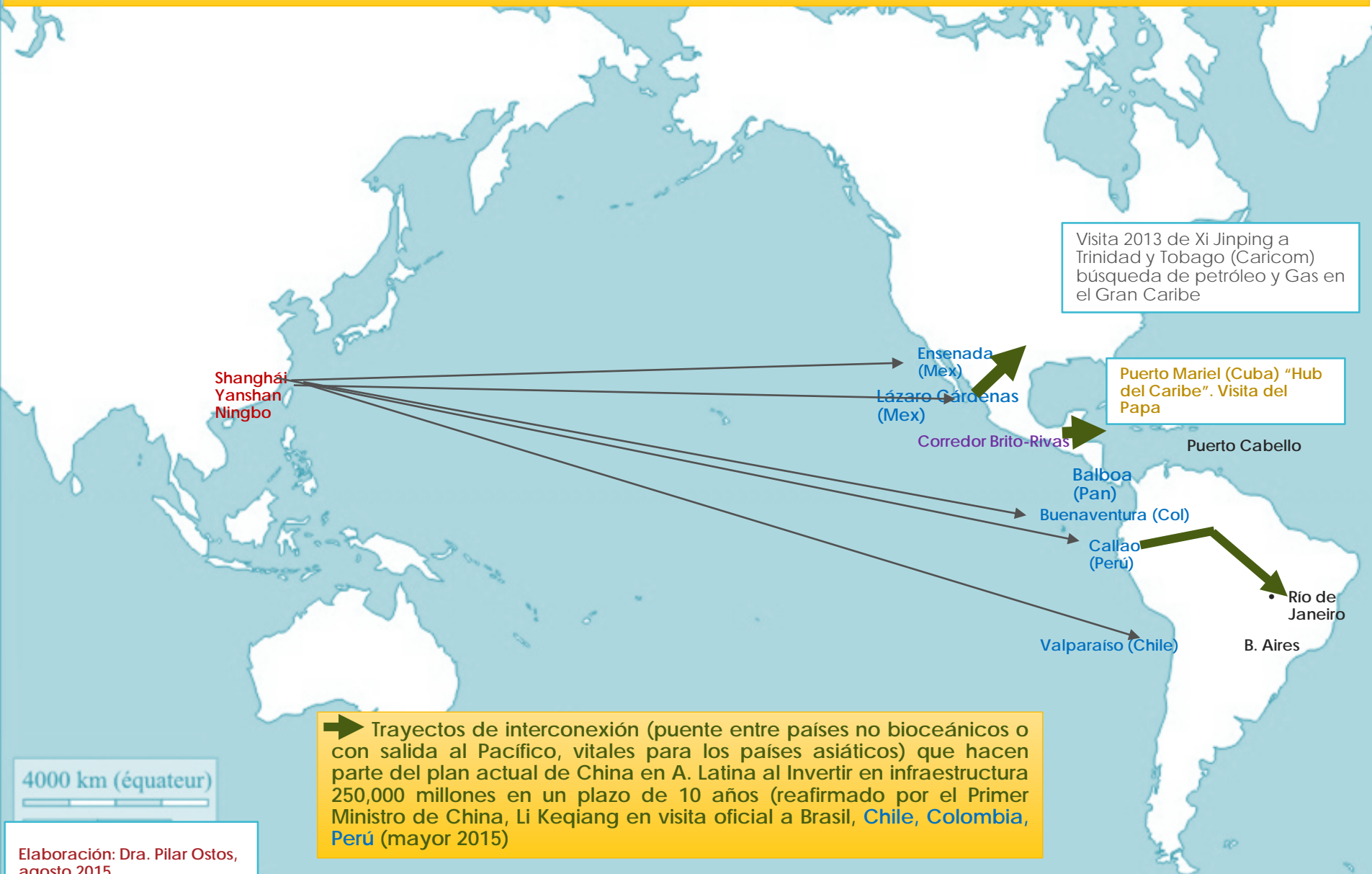


Impulsar la **multipolaridad** y el **desarrollo pacífico**. (ASEAN, OCS, otras). Impulso de **Asociaciones Estratégicas**. (México y AL.)

Contrapesos a su adversario declarado: **EE.UU.**
Elevar su presencia área de influencia **A. Latina y el Caribe**

Se perciben dos modelos geopolíticos en pugna a inicios del siglo XXI: 1) Reviviendo el diseño defensivo de la "Flota de Barlovento" a través de la *Alianza del Pacífico* para el continente americano

2) China reconfigurando la nueva "Ruta de la seda marítima"



LA DEFENSA DEL ÁREA DE INFLUENCIA ESTADOUNIDENSE SE ASUME A TRAVÉS DEL DISEÑO GEOPOLÍTICO DE LA ALIANZA DEL PACÍFICO: UNA FORMA DE RESGUARDO DEL "MEDITERRÁNEO AMERICANO"



Se trata de una estrategia de *defensa y control* del continente frente a amenazas externas que se comenzó recientemente con el *Plan Puebla Panamá (Plan Mesoamérica)*, aunado al *mecanismo de Tuxtla* y vinculado al proyecto NASCO que viene una la América del Norte (Canadá, EE.UU. y México), y la propia Alianza del Pacífico (AP) ligado a los asuntos del manejo de los hidrocarburos (oleoductos)



Fuente: Elaboración propia, datos recopilados por el autor

LA COMPETENCIA ENTRE LAS POTENCIAS MUNDIALES A TRAVÉS DEL DOMINIO DE LOS CANALES EN EL CONTINENTE AMERICANO: C. DE PANAMÁ VS. C DE NICARAGUA

LOS PASAJES FLUVIALES DE LATINOAMÉRICA

1



A China se le darían 50 años de derechos exclusivos para estudiar, construir y administrar el canal.

10 Para su construcción

Longitud
286 kilómetros

Costo estimado
US\$40.000 millones



Nicaragua tendría control total del canal en 100 años.



Nicaragua recibiría **US\$10 millones** al año desde el primer año que empiece a operar el canal



Inauguración abril de 2016. Permitirá transitar el doble de la carga de mercancías actual.

2

El Canal de Panamá

Tiene una extensión de **80 kilómetros**

- Se está llevando a cabo una expansión de alrededor de **US\$5.250 millones**
- El canal provee alrededor del **7%** del PIB de Panamá



La expansión consiste de 2 nuevas esclusas con 3 tinas de reutilización de agua.

- Una excavación en seco de un nuevo cauce de acceso de

6,1 kilómetros

Los inversionistas de la ampliación:
Cifras en millones

Banco de Cooperación Internacional del Japón	US\$800
Banco Europeo de Inversiones	US\$100
Banco Interamericano de Desarrollo	US\$100
Corporación Financiera Internacional	US\$300
Banco de Desarrollo de América Latina	US\$300

Conclusiones finales:

- Existe en la actualidad un mecanismo de contención geopolítica (**Alianza del Pacífico y el asunto de Cuba**), sustentado en el legado *monroista*, el ALCA (tratados de libre comercio), para resguardar el que considera su “**Mediterráneo Americano**”.
- **China** en su carácter de potencia extra-regional, al igual que **Rusia**, pretenden incidir en **las áreas de influencia natural** de su adversario, igual que **EE.UU.** Lo hace en el Mar de China; o en lugares como el Mar Negro (Ucrania), generándose Pesos y contrapesos en el sistema mundial
- Entre tanto, los actores de equilibrio, en este caso **México (de cara al Mar Caribe)** y **Japón (Asia Pacífico)**, asumen posturas importantes en sus respectivas áreas geopolíticas correspondientes.
- Las acciones se materializan hoy en día en dos modelos geopolíticos en pugna: **La flota de Barlovento (EE.UU.)** vs. **La nueva ruta de la seda marítima (China)**.



GRACIAS

