

Avances en el proceso de definición y adopción de **Indicadores ODS**

Seminario sobre el marco para el seguimiento de los ODS:
Mecanismos Nacionales para la Medición de los Indicadores de la Agenda 2030.

Decimoquinta Reunión del Comité Ejecutivo de la Conferencia Estadística de las Américas de la
CEPAL

Santiago de Chile, junio 14 de 2016



@DANE_Colombia



/DANEColombia



/DANEColombia



DANE
Para tomar decisiones



Global

Grupo Inter-Agencial y
de Expertos sobre
indicadores ODS
IAEG-SDGs



Ecuador, Perú, Bolivia,
Guyana y Surinam



Proceso Global

Nacional

Comisión
Interinstitucional de Alto
Nivel para la
implementación de la
Agenda 2030



Grupo de Trabajo
sobre indicadores
ODS



Proceso nacional



Proceso regional

Definición Indicadores Globales



Definición de Indicadores Regionales y Nacionales

- Identificación de prioridades, situaciones y necesidades particulares



Implementación

- Identificación de Fuentes
 - Diagnóstico sobre disponibilidad de información
- Planes de mejoramiento y generación de nueva información

Proceso de definición del marco global para el monitoreo de los ODS



@DANE_Colombia



/DANEColombia



/DANEColombia



DANE
Para tomar decisiones



Proceso de definición del marco global para el monitoreo de los ODS



DANE
Para tomar decisiones



Sesión 46 de la Comisión Estadística de Naciones Unidas (Marzo 2015): Creación del IAEG-SDGs.



Primera Reunión IAEG-SDGs (Junio 2015)



Proceso de revisión de la propuesta de indicadores (Julio – Octubre 2015)

Segunda Reunión IAEG-SDGs (Octubre 2015)



Consultas adicionales para consolidar la lista final de indicadores globales



Sesión 47 de la Comisión Estadística de Naciones Unidas (Marzo 2016)

Indicadores Globales ODS resultado del IAEG-SDG



DANE
Para tomar decisiones



	OBJETIVOS																	
	1 ERADICACIÓN DE LA POBREZA	2 LUCHA CONTRA EL HAMBRE	3 BUENA SALUD	4 EDUCACIÓN DE CALIDAD	5 IGUALDAD DE GÉNERO	6 AGUA POTABLE Y SANEAMIENTO	7 ENERGÍAS RENOVABLES	8 EMPLEO DECENTE Y CRECIMIENTO ECONÓMICO	9 INNOVACIÓN E INFRAESTRUCTURAS	10 REDUCCIÓN DE LA DESIGUALDAD	11 CIUDADES Y COMUNIDADES SOSTENIBLES	12 CONSUMO Y PRODUCCIÓN SOSTENIBLES	13 LUCHA CONTRA EL CAMBIO CLIMÁTICO	14 FLORA Y FAUNA ACUÁTICAS	15 FLORA Y FAUNA TERRESTRES	16 PAZ Y JUSTICIA	17 ALIANZAS PARA EL LOGRO DE LOS OBJETIVOS	
Número de Metas	7	8	13	10	9	8	5	12	8	10	10	11	5	10	12	12	19	169
Número de Indicadores	9	14	26	11	14	11	6	17	12	11	11	13	4	10	14	23	25	231

Adicionalmente hay 5 indicadores bajo 4 metas (**1.5, 11.5, 11.b y 13.1**) enunciados para definición en el marco de indicadores de Sendai que concluye a finales de este año.

La Comisión Estadística aprobó esta lista.

Posteriormente se llevará a ECOSOC y a la Asamblea General para la adopción.

Avances y retos de Colombia en la implementación del marco global para el monitoreo de los ODS



@DANE_Colombia



/DANEColombia



/DANEColombia



DANE
Para tomar decisiones



Matriz de diagnóstico sobre disponibilidad de información



DANE
Para tomar decisiones



OBJETIVOS

	1 ERADICACIÓN DE LA POBREZA	2 LUCHA CONTRA EL SIDA	3 BUENA SALUD	4 EDUCACIÓN DE CALIDAD	5 IGUALDAD DE GÉNERO	6 AGUA POTABLE Y SANEAMIENTO	7 ENERGÍAS RENOVABLES	8 EMPLEO DECENTE Y CRECIMIENTO ECONÓMICO	9 INNOVACIÓN E INFRAESTRUCTURA	10 REDUCCIÓN DE LA DESIGUALDAD	11 INDUSTRIAS Y COMERCIO	12 OCEANOS Y PESQUERÍA	13 LUCHA CONTRA EL CAMBIO CLIMÁTICO	14 ALMA Y FORMA ACORDE	15 FLORA Y FAUNA TERRESTRES	16 PAZ Y JUSTICIA	17 ALIANZAS PARA EL DESARROLLO
1	Green	Yellow	Green	Green	Green	Yellow	Yellow	Green	Yellow	Green	Yellow	Yellow	Yellow	Red	Green	Yellow	Yellow
2	Green	Green	Green	Yellow	Green	Yellow	Yellow	Green	Yellow	Green	Yellow	Yellow	Red	Green	Red	Yellow	Green
3	Yellow	Yellow	Green	Green	Yellow	Red	Green	Green	Yellow	Red	Yellow	Yellow	Red	Red	Green	Yellow	Yellow
4	Yellow	Red	Green	Yellow	Green	Yellow	Black	Red	Green	Yellow	Yellow	Yellow	Black	Yellow	Green	Yellow	Green
5	Yellow	Yellow	Yellow	Yellow	Green	Yellow	Black	Yellow	Green	Yellow	Yellow	Yellow	Black	Green	Green	Green	Green
6	Black	Black	Green	Red	Green	Red	Black	Green	Black	Green	Yellow	Yellow	Black	Red	Green	Yellow	Yellow
7	Black	Black	Yellow	Red	Black	Black	Black	Green	Black	Yellow	Yellow	Green	Black	Red	Green	Yellow	Red
8	Black	Black	Yellow	Black	Black	Black	Black	Yellow	Black	Black	Black	Black	Black	Black	Green	Yellow	Green
9	Black	Black	Red	Black	Black	Black	Black	Yellow	Black	Black	Black	Black	Black	Black	Yellow	Yellow	Yellow
10	Black	Black	Black	Black	Black	Black	Black	Green	Black	Black	Black	Black	Black	Black	Black	Yellow	Yellow
11	Black	Black	Black	Black	Black	Black	Black	Black	Black	Black	Black	Black	Black	Black	Black	Black	Green
12	Black	Black	Black	Black	Black	Black	Black	Black	Black	Black	Black	Black	Black	Black	Black	Black	Green
13	Black	Black	Black	Black	Black	Black	Black	Black	Black	Black	Black	Black	Black	Black	Black	Black	Red
14	Black	Black	Black	Black	Black	Black	Black	Black	Black	Black	Black	Black	Black	Black	Black	Black	Green
15	Black	Black	Black	Black	Black	Black	Black	Black	Black	Black	Black	Black	Black	Black	Black	Black	Red
16	Black	Black	Black	Black	Black	Black	Black	Black	Black	Black	Black	Black	Black	Black	Black	Black	Green
17	Black	Black	Black	Black	Black	Black	Black	Black	Black	Black	Black	Black	Black	Black	Black	Black	Yellow
18	Black	Black	Black	Black	Black	Black	Black	Black	Black	Black	Black	Black	Black	Black	Black	Black	Yellow
19	Black	Black	Black	Black	Black	Black	Black	Black	Black	Black	Black	Black	Black	Black	Black	Black	Yellow
A	Green	Yellow	Green	Yellow	Yellow	Green	Green	Green	Green	Green	Yellow	Green	Yellow	Yellow	Yellow	Green	Black
B	Green	Green	Green	Yellow	Green	Yellow	Yellow	Green	Yellow	Yellow	Green	Green	Yellow	Yellow	Yellow	Red	Black
C	Black	Yellow	Green	Green	Green	Black	Black	Yellow	Green	Green	Green	Green	Black	Green	Green	Black	Black
D	Black	Black	Yellow	Black	Black	Black	Black	Black	Black	Black	Black	Black	Black	Black	Black	Black	Black

M
E
T
A
S




Información disponible: 54%



Información parcial, necesidad de mejoras: 30%



Sin información o sin metodología: 16%



- Los ODS en los que tenemos **mayor información** son:
 - Igualdad de género
 - Empleo y crecimiento económico
 - Flora y fauna terrestres
- Los ODS con **mayores limitaciones de información** son:
 - Flora y fauna acuáticas
 - Paz y justicia
 - Agua potable y saneamiento

Indicadores Amarillos

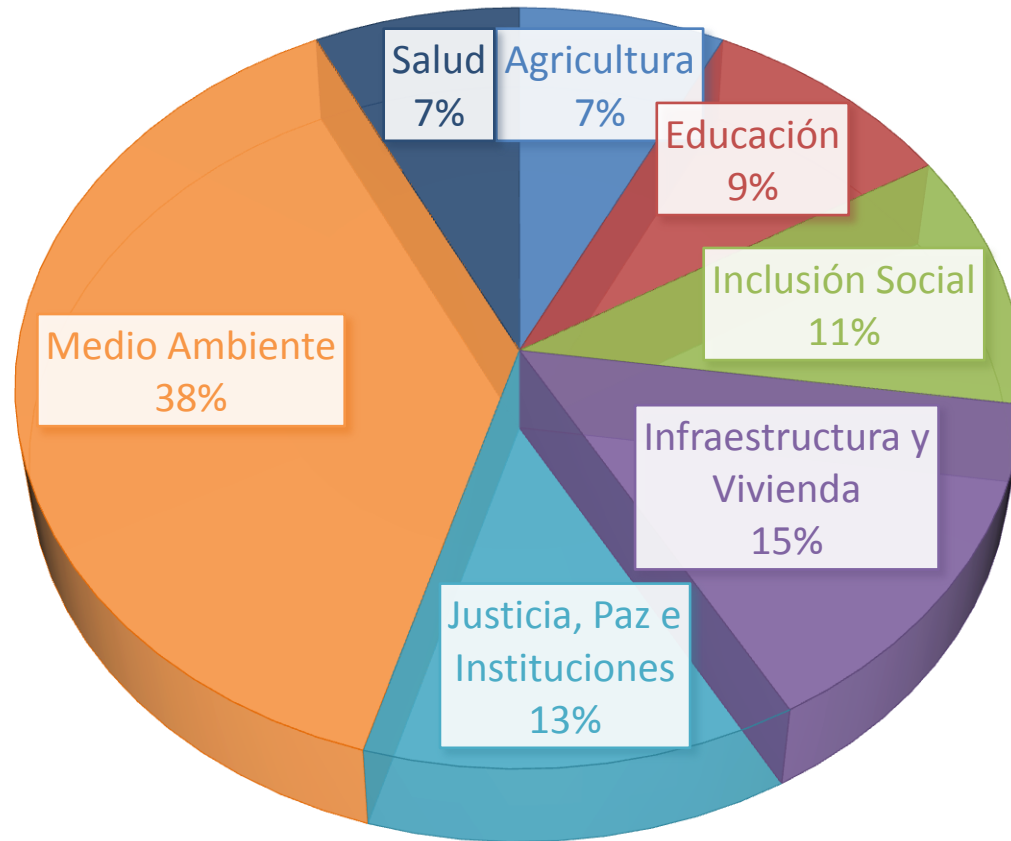
- Planes de mejoramiento
- Fortalecimiento de capacidades

Indicadores Rojos

- Desarrollo metodológico
- Generación de capacidades

- Para avanzar en la implementación del marco de indicadores globales es necesaria la **cooperación técnica y financiera.**
- Se han identificado **55 indicadores** específicos en los que se requiere **apoyo de los organismos internacionales.**

NECESIDADES DE COOPERACIÓN POR TEMÁTICA



Adicionalmente, hay temas transversales para la medición en los que se requiere cooperación, como:

- Fortalecimiento de capacidades estadísticas en el nivel sub-nacional.
- Fortalecimiento de registros administrativos.
- Aprovechamiento de nuevas fuentes de información (Big Data, imágenes satelitales, etc).
- Visualización de datos.
- Implementación del estándar SDMX.

Marco regional para el monitoreo de los ODS en América Latina y El Caribe



@DANE_Colombia



/DANEColombia



/DANEColombia



DANE
Para tomar decisiones



Grupo de Coordinación Estadística para la Agenda 2030 en América Latina y el Caribe



Secretaría Técnica


IAEG-SDGs

Inter-agency Expert Group on SDG Indicators



HLG

High-level Group for Partnership,
Coordination and Capacity-Building
for post-2015 monitoring



Plan de Trabajo Regional



Inventario de capacidades de los países para la medición de los indicadores globales ODS.

Inventario de recursos humanos especializados en cada país.

Conexión de oferta y demanda; cooperación técnica y desarrollo de estrategia para cerrar brechas en las capacidades entre los países de la región.

Definición de hoja de ruta para la construcción del marco de indicadores regionales.

Marco nacional para el monitoreo de los ODS en Colombia



@DANE_Colombia



/DANEColombia



/DANEColombia



DANE
Para tomar decisiones






Talleres con entidades para la definición de los indicadores nacionales (abril-junio)



Identificación de productores de información (ya se tiene un diagnóstico, se actualizará durante el proceso)



Línea base (abril-septiembre)



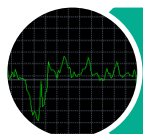
Identificación de vacíos de información
(abril-septiembre)



Diseño de planes de fortalecimiento de registros administrativos y otros mecanismos para la producción de información para ODS (abril-diciembre)



Recomendaciones para la integración de ODS en Planes Estadísticos, a diferentes niveles territoriales (marzo-diciembre)



Definición de la estrategia nacional para el monitoreo de los ODS (agosto - diciembre)



- Se convocaron cerca de **60** entidades.
- Se programaron **15 talleres** entre **abril y junio de 2016**, por áreas temáticas, sin perder enfoque transversal.

Talleres con entidades

Definición Indicadores nacionales



DANE
Para tomar decisiones



Tema	No. de Metas	No. de Sesiones	Fecha
Inclusión Social	35	3	Abril 08
			Abril 11
			Abril 19
Salud	14	1	Abril 25
Infraestructura y vivienda	11	1	Abril 25
Ciencia, tecnología y comunicaciones	8	1	Mayo 04
Educación	11	1	Mayo 10
Agricultura	9	1	Mayo 10
Economía	7	1	Mayo 17
Justicia, paz e instituciones	10	1	Mayo 24
Medio ambiente	41	4	Mayo 24
			Mayo 31
			Junio 07
			Junio 08
Mobilización de recursos	13	1	Junio 02



DANE
Para tomar decisiones



@DANE_Colombia



/DANEColombia



/DANEColombia