

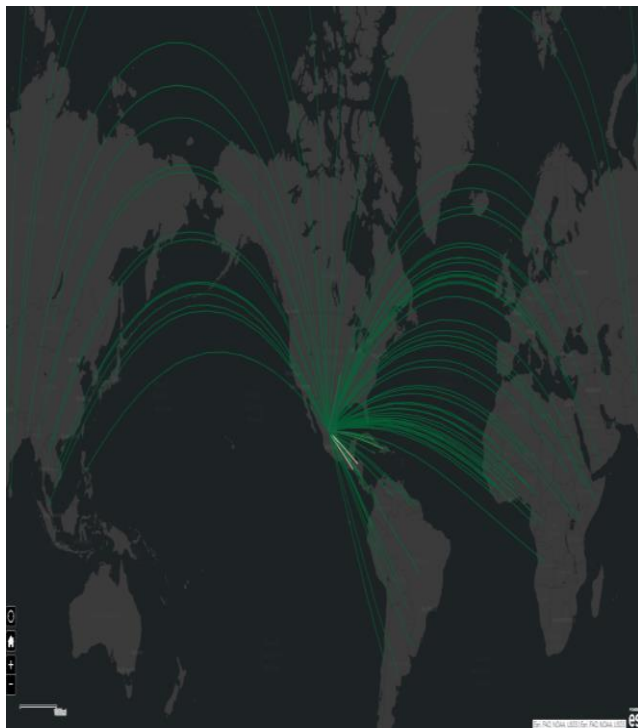


Seminario Regional “Contribución de la migración internacional al desarrollo sostenible en América Latina

14-15 de junio de 2023, Santiago de Chile

NACIONES UNIDAS

CEPAL



Conociendo a las poblaciones migrantes y en movilidad en México

Avances y desafíos



1. Migración (y movilidad internacional) : “data needs”

- **Contribuciones a la migración (Origen, destino)**

- Mercado Laboral
- Dinámica demográfica
- Inversión

- **Agenda 2030: ¿ODS relevantes para la Migración?: Indicadores globales, regionales y nacionales**

Marco de indicadores mundiales para los Objetivos de Desarrollo Sostenible y metas de la Agenda 2030 para el Desarrollo Sostenible

Los indicadores de los Objetivos de Desarrollo Sostenible deberían desglosarse, siempre que fuera pertinente, por ingresos, sexo, edad, raza, origen étnico, estatus migratorio, discapacidad y ubicación geográfica y otras características, de conformidad con los Principios Fundamentales de las Estadísticas Oficiales¹.



Fases del "cambio de residencia"

- Antes del movimiento
- Tránsito(s)
- Destino(s) – Integración (es)
- Retorno(s)

- **Gobernanza migratoria- ODS 10.7.2*:**

- Derechos de las personas migrantes
- Políticas basadas en evidencia
- Cooperación y alianzas
- Bienestar socioeconómico
- Movilidad y crisis
- Migración Segura, Ordenada y regular

- **Derechos humanos**

- Económicos
- Sociales
- Culturales
- Ambientales
- Protección
- Asistencia
- Identidad

2. Actividades estadísticas (y geográficas) en proceso

1. **Uso del CPV 2020 y 6 encuestas en hogares.** En coordinación con OIM -Oficina regional en Costa Rica y México, se están analizando 20 indicadores ODS.
2. Fortalecer las **estadísticas migratorias** producidas por SEGOB a través del cumplimiento de las normas sobre **metadatos y datos abiertos**, la elaboración de **documentos metodológicos** de seis Programas de Información Estadística y la elaboración de **metadatos de indicadores** seleccionados.
3. Aprovechamientos estadísticos de nuevos registros administrativos: **educación, salud y matrícula consular**
4. **Desarrollo metodológico.** A partir del registro de defunciones el INEGI-SEGOB están trabajando en una metodología para caracterizar a las personas migrantes que mueren en México en camino a su destino final (Indicador **ODS 10.7.3**)
5. Integración de estadísticas y datos geoespaciales. El INEGI (VPIDS y DGIAl) y _SEGOB están integrando una base de datos para determinar **zonas geográficas relevantes** en materia de migración internacional.
6. Explorar fuentes de información no tradicionales. INEGI está analizando el potencial de utilizar **el web-scraping y una base de datos de Facebook** para caracterizar a las personas migrantes en tránsito por México.
7. Otras actividades:
 - OIM. Matrices de desplazamiento
 - OIM- SEGOB: Encuestas en la frontera
 - ACNUR-SEGOB. Encuesta sobre refugiados

3. Temas a caracterizar (según objetivos)

Temáticas																						
Demográfica y Social							Economía					Geografía y Medio ambiente			Gobierno, Seguridad y Justicia							
Educación	Vivienda y Acceso a servicios	Estructura y movimientos de la población	Condiciones y acceso a servicios de Salud	Uso del tiempo	Trabajo	Ingresos de los hogares	Remesas	Inclusión financiera	Innovación tecnológica	Personal ocupado	Consumo	Impuestos	Desastres naturales	Cambio climático	Distribución en el territorio	Derechos humanos	Violencia	Xenofobia	Discriminación	Trata de personas	Tráfico de personas	Victimización
Programas de información	<ul style="list-style-type: none"> • Censo de Población y Vivienda • Encuesta Nacional sobre el Uso del Tiempo • Encuesta Nacional de Ingreso y Gasto de los Hogares • Encuesta Nacional de Ocupación y Empleo • Aprovechamiento estadístico a partir de registros administrativos* 						<ul style="list-style-type: none"> • Censos económicos • Censos agropecuarios • Sistema de Cuentas Nacionales • Aprovechamiento estadístico a partir de registros administrativos 					<ul style="list-style-type: none"> • Uso del Suelo y Vegetación • Atlas Nacional de riesgos • Registros administrativos 			<ul style="list-style-type: none"> • Encuesta Nacional de Discriminación 							
	Perspectiva de género																					

4. Agenda – 2030. Actividades para “visibilizar” poblaciones 2021-2024

● Homologación de fuentes de información para indicadores temáticamente relacionados

● Homologación de periodos de referencia

● Desagregación geográfica

● **Definición de poblaciones relevantes**

● Sensibilización a instituciones estratégicas de la importancia de la desagregación

● **Revisión de precisiones estadísticas**

● Revisión de fuentes de información con organismos internacionales

● **Coordinación de actividades en el marco de los CTE temáticos**

● **Coincidencia de indicadores en diferentes iniciativas**

● **Desarrollo metodológico**

● **Cálculo de los indicadores por parte del INEGI / validación de la información por parte de la Unidad del Estado**

● **Revisión de definiciones de poblaciones**

● **Uso del Censo de Población y Vivienda 2020**

● **Visualizaciones de la información y actualización del SIODS**



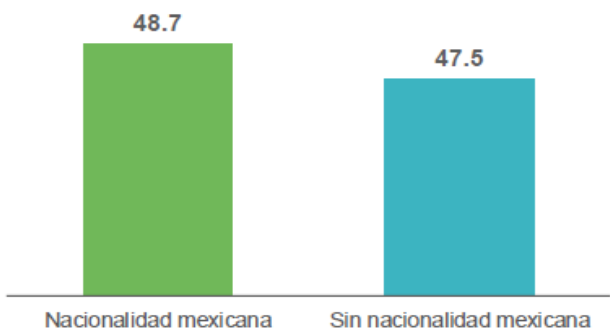
- Identificación de poblaciones a desagregar.



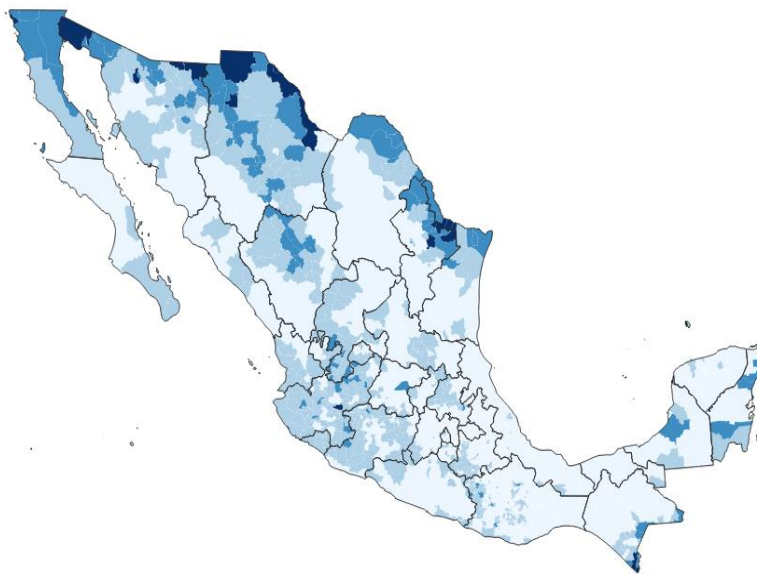
• Identificación de poblaciones migrantes.

Porcentaje de la población nacida en otro país, según nacionalidad, 2020

Población nacida en otro país 1.2 millones



Nota: La distribución porcentual puede no sumar 100%, porque no se grafica el valor del No especificado.
La información debe analizarse en conjunto con los estimadores de precisión y confianza correspondiente
Fuente: Censo de Población y Vivienda 2020. Cuestionario ampliado.



Distribución de la población con nacionalidad mexicana según país de nacimiento

Estados Unidos de América	79.4	
República de Guatemala	2.8	
+	República de Colombia	1.9
	República Bolivariana de Venezuela	1.8
	Reino de España	1.4

Población de 5 años y más residentes en zonas fronterizas según lugar de residencia hace 5 años, 2010 y 2020

Lugar de residencia hace 5 años	Frontera norte		Frontera sur		Nacional	
	2010	2020	2010	2020	2010	2020
Población de 5 años y más (Millones)	6.4	7.7	1.4	1.6	100.4	115.7
Alguna entidad de la frontera norte	93.4%	94.5%	0.3%	0.3%	17.1%	17.7%
Alguna entidad de la frontera sur	0.4%	0.6%	97.1%	97.3%	8.0%	8.4%
Resto del país	3.4%	3.5%	1.1%	1.0%	73.2%	73.2%
Otro país	1.8%	1.0%	1.0%	1.2%	1.1%	0.5%
No especificado	1.0%	0.4%	0.4%	0.2%	0.6%	0.2%

País de nacimiento	Frontera norte	País de nacimiento	Frontera sur
Estados Unidos de América	80.6%	República de Guatemala	29.3%
República de Honduras	3.7%	República de Honduras	22.6%
República de Cuba	3.5%	Estados Unidos de América	14.9%
República Bolivariana de Venezuela	1.9%	República de El Salvador	10.1%
República de El Salvador	1.7%	República de Haití	6.9%

• Disponibilidad de información para 20 indicadores ODS



Variables para caracterizar poblaciones migrantes*	ENIGH ¹	ENOE ²	ENADID ³	ENUT ⁴	ENIF ⁵	CPV 2020 ⁶
• País de nacimiento		X	X			X
• Nacionalidad			X			X
• Cambio de residencia 1 año atrás a otro país		X	X			
• Cambio de residencia 5 año atrás a otro país	X		X			X
• Retornados			X			X
• Usuarios de albergues migrantes						X

¹Encuesta Nacional de Ingreso y Gasto de los Hogares

²Encuesta Nacional de Ocupación y Empleo

³Encuesta Nacional de la Dinámica Demográfica

⁴Encuesta Nacional de Uso del Tiempo

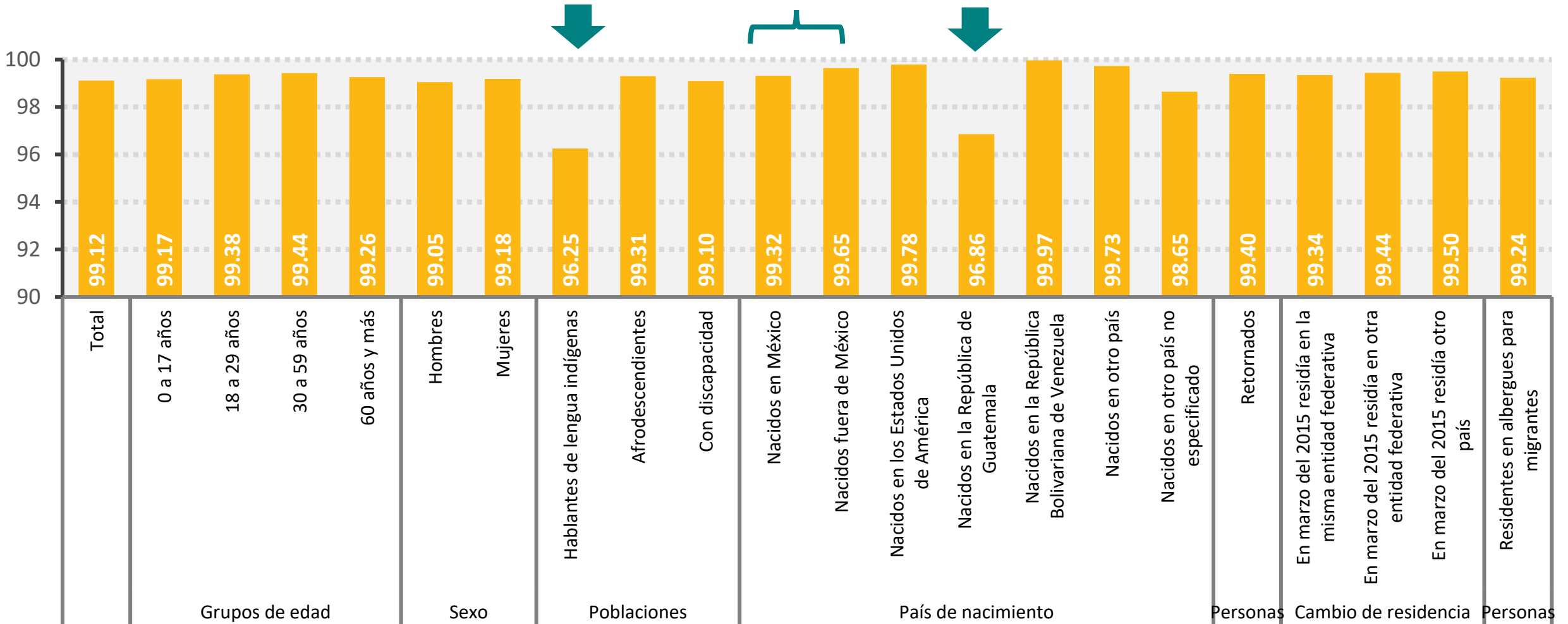
⁵Encuesta Nacional de Inclusión Financiera

⁶Censo de Población y Vivienda 2020

*La estimación del indicador dependerá de la precisión estadística.

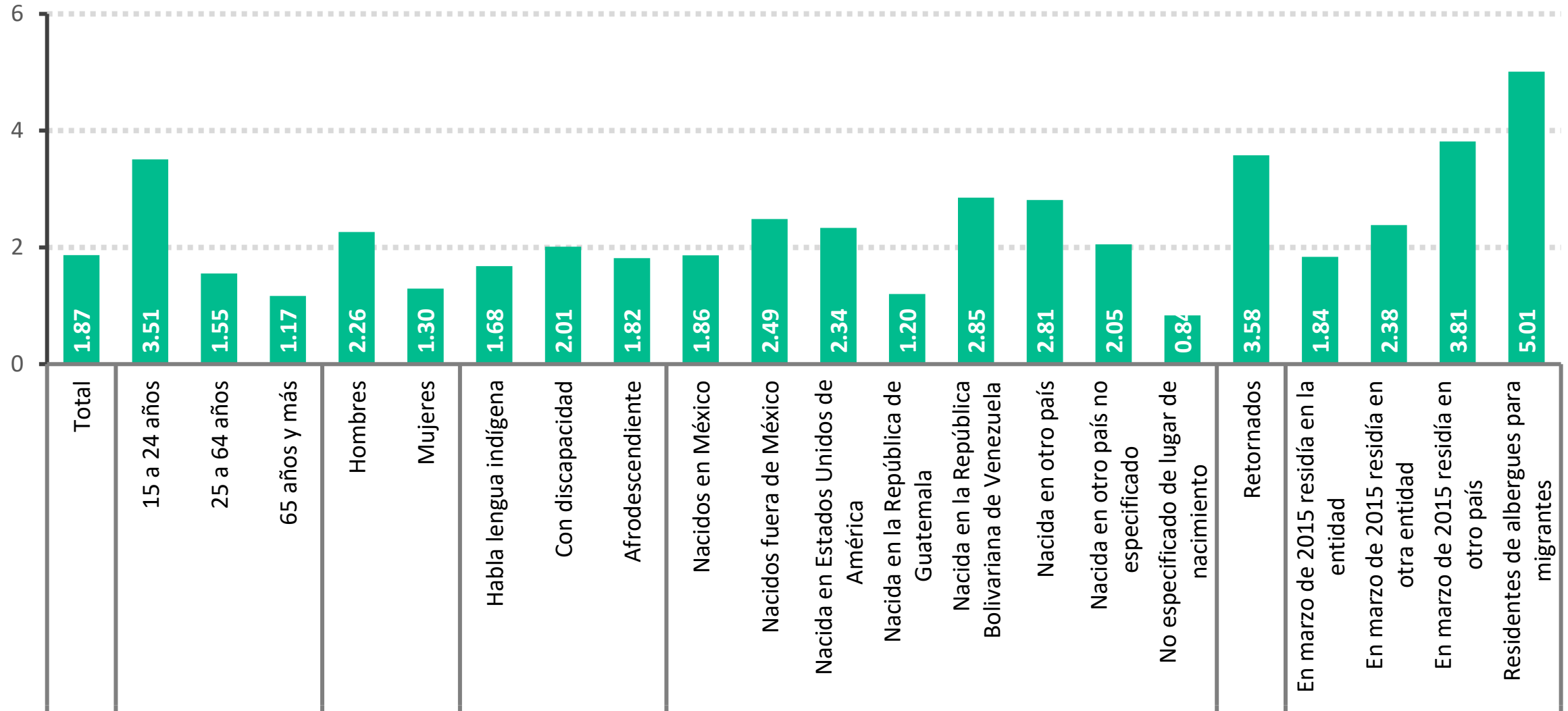
Ejemplos Indicadores ODS: Censo de población y vivienda 2020

7.1.1 Proporción de la población con acceso a la electricidad



Fuente: INEGI. 2020. Censo de Población y Vivienda.

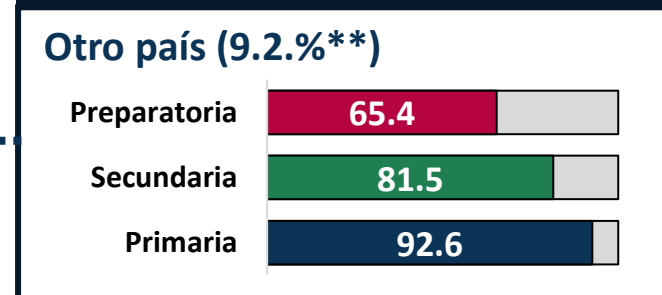
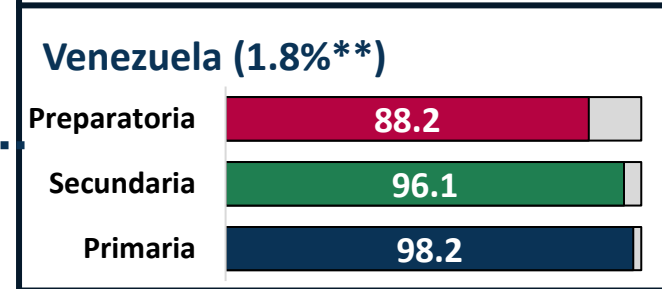
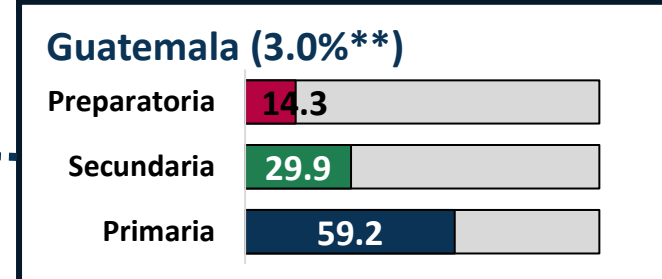
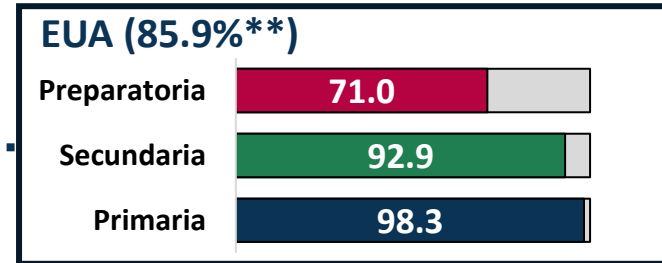
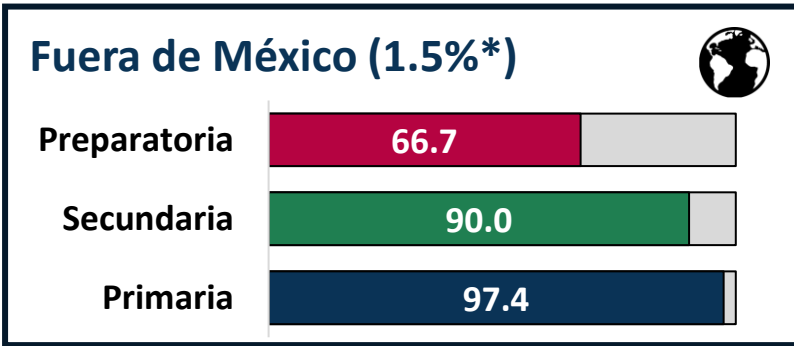
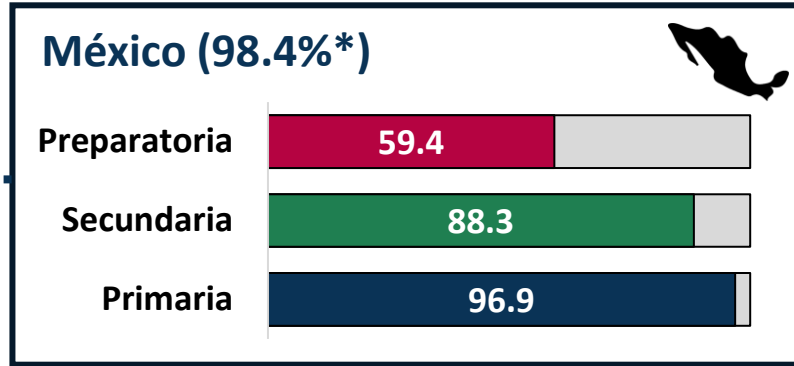
8.5.2 Tasa de desempleo, por sexo, edad y personas



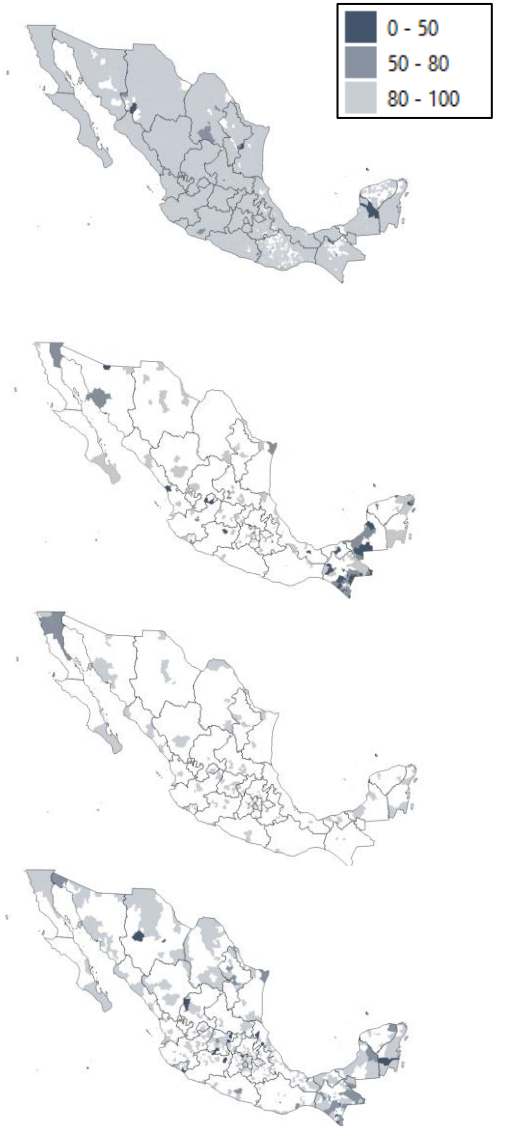
Fuente: INEGI. 2020. Censo de Población y Vivienda.

4.1.2. Índice de finalización (primaria, secundaria y preparatoria)

País de nacimiento



Primaria



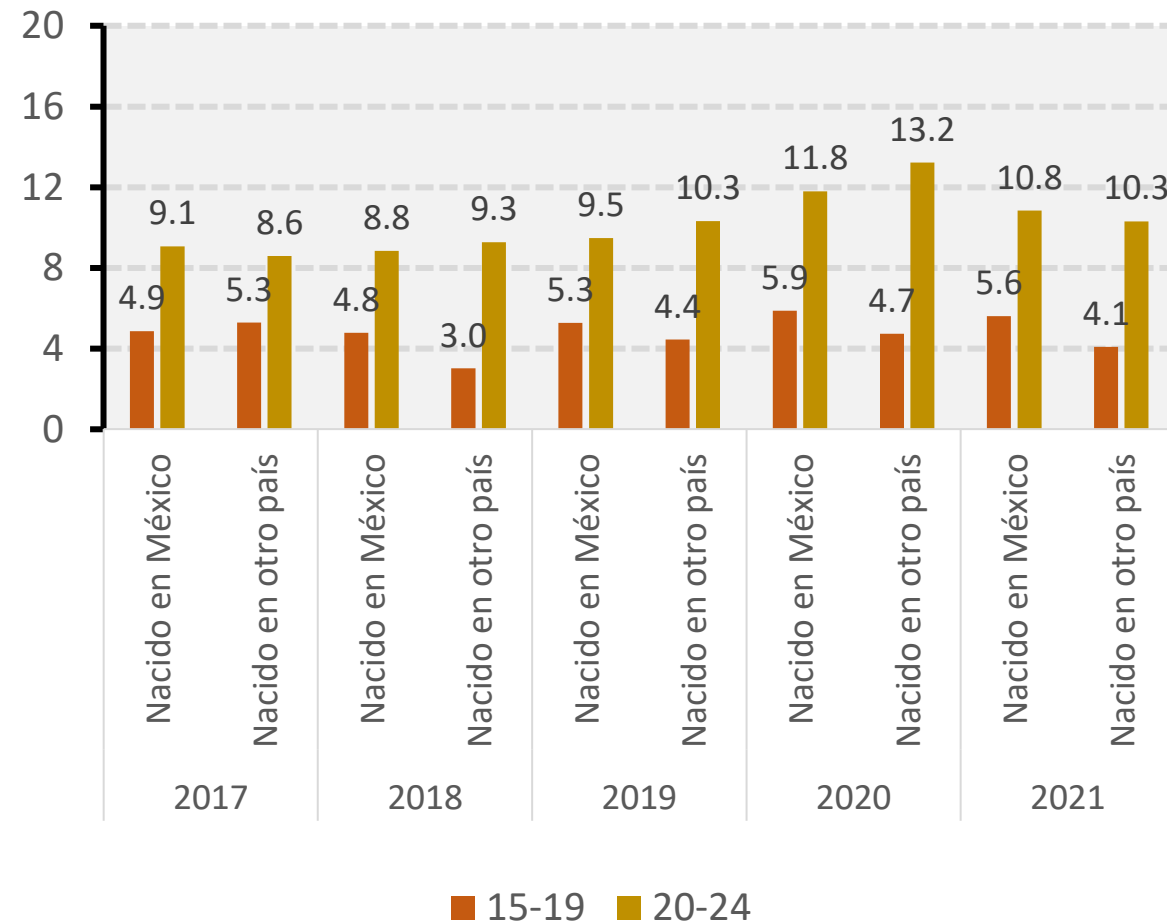
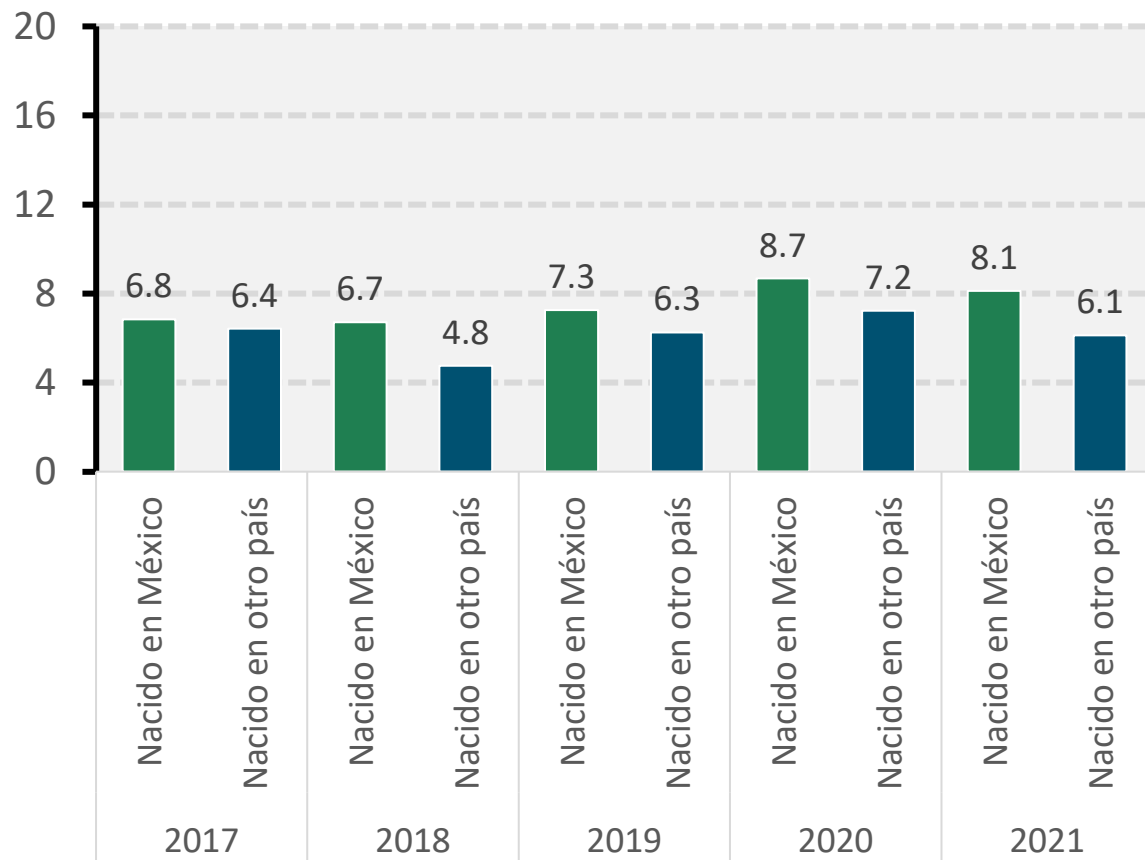
*Distribución de la población de 14 a 22 años por país de nacimiento.

**Distribución de la población de 14 a 22 años nacida en otro país.

Nota: Porcentaje de la población de 14 a 16 años con primaria terminada, porcentaje de la población de 17 a 19 años con secundaria terminada y porcentaje de la población de 20 a 22 años con preparatoria terminada.

Fuente: INEGI. 2020. Censo de Población y Vivienda.

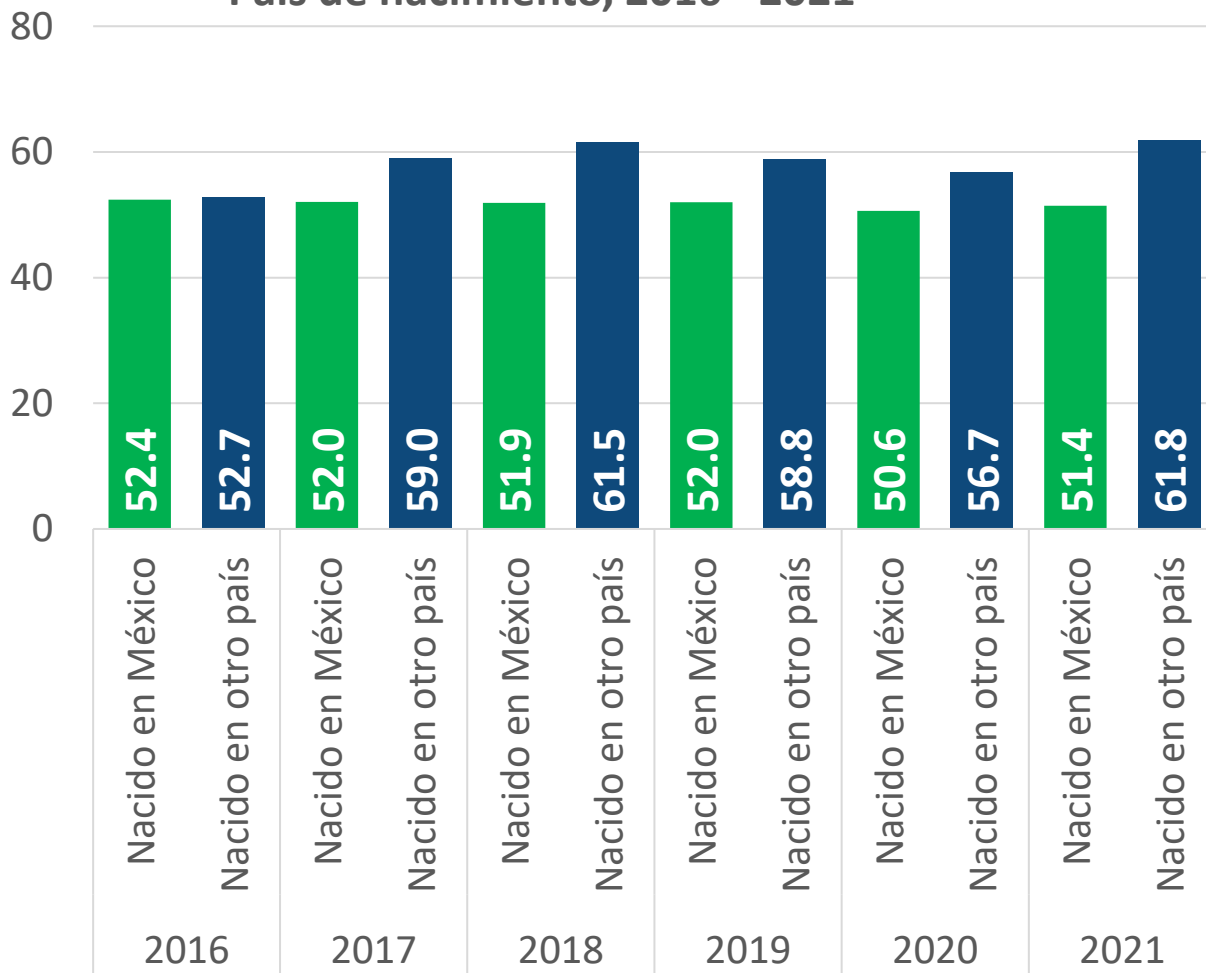
8.6.1 Proporción de jóvenes (de 15 a 24 años de edad) que no estudian, trabajan o reciben formación



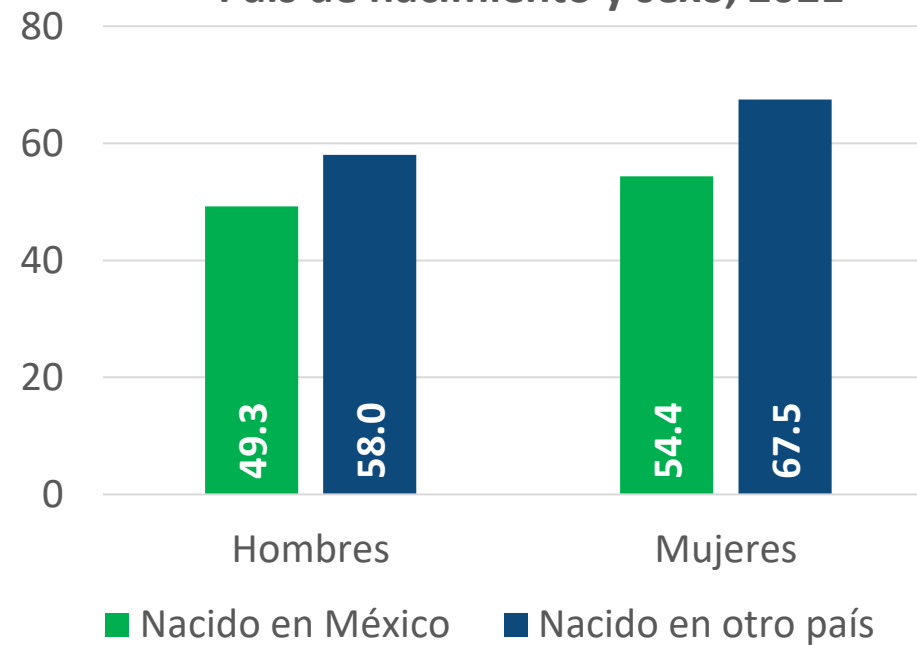


8.3.1 Proporción del empleo informal en el empleo no agropecuario

País de nacimiento, 2016 - 2021



País de nacimiento y sexo, 2021

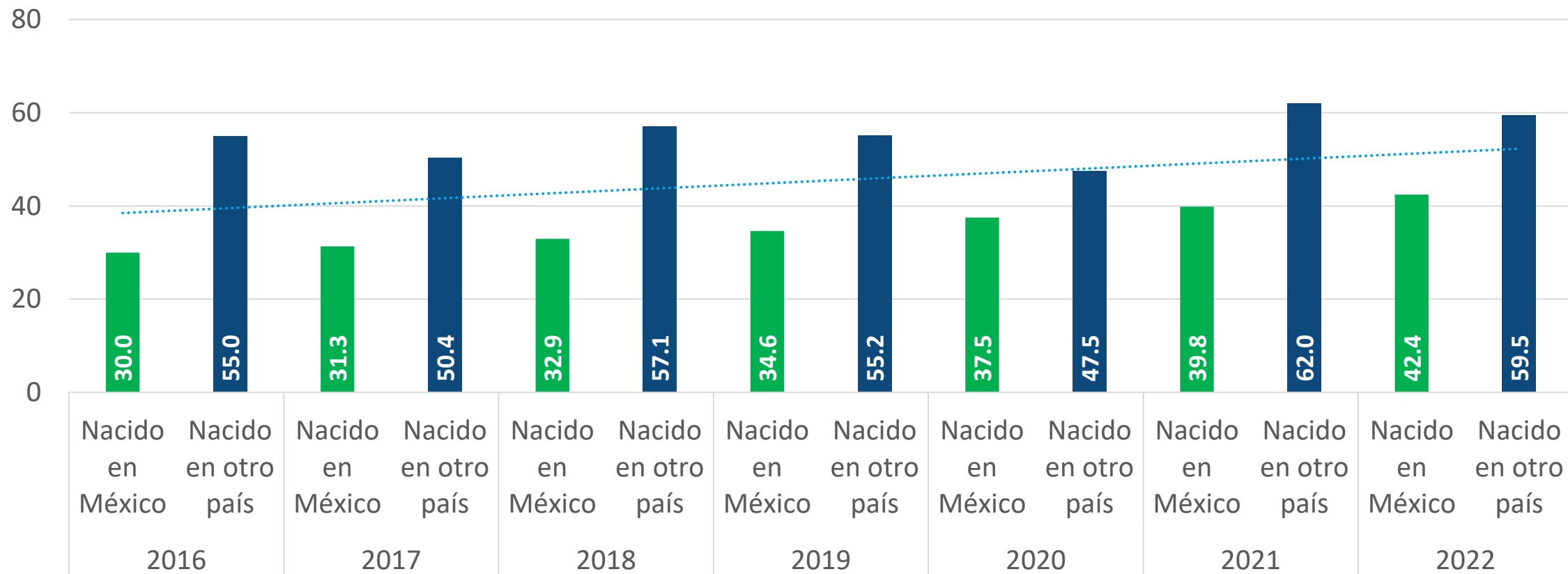


Fuente: INEGI. Varios años. ENOE, ETOE, ENOEN..



8.5.1 Ingreso medio por hora de empleadas y empleados

País de nacimiento, 2016 - 2021



Fuente: ENOE, ETOE, ENOEN, elaboración de la VPIDS con base en estimaciones de la DGES, INEGI.

5. Retos: Clasificación estadística sobre la movilidad humana

- **Definición de la caracterización básica de las personas migrantes** (residentes y en movilidad)
 1. Información biográfica (nombre de la persona, dirección o lugar de residencia habitual, sexo, estado civil, fecha de nacimiento, edad, país de nacimiento);
 2. Información socioeconómica (empleo u ocupación, nivel educativo);
 3. Información sobre la identidad y el estatus migratorio (tipo y número de documento de identidad, ciudadanía, nacionalidad, permisos de trabajo);
 4. Información sobre el movimiento (entrada-salida, origen-destino, motivo del viaje, modo de transporte, punto de control fronterizo).
- **Vinculación de registros administrativos según:**
 - Movimiento
 - Entrada –salida
 - Aseguramiento
 - Detención
 - Arreglo familiar / NNA no acompañados
 - Institución (control de fronteras, protección social, etc.)
 - Condición y tipo de estancia
 - Régimen de protección

Acceso y condiciones de salud en poblaciones migrantes y en movilidad:

Aprovechamiento estadístico de los registros administrativos de la Secretaría de Salud

Atención de personas en:

- Unidades médicas
- Refugios temporales
- Caravanas
- Unidades móviles o módulos



Identificación de poblaciones específicas:

- Por grupos de edad y sexo
- Condiciones particulares: Embarazadas (seguimiento en las consultas)

• Consulta médica:

- Infecciones respiratorias agudas respiratorias agudas
- Enfermedades diarreicas agudas
- Enfermedades transmisibles
 - VIH y otras enfermedades de transmisión sexual
 - Enfermedades transmitidas por vectores
- Insolación, quemaduras solares

• Vacunación

- **Promoción y prevención de la salud** (higiene en alimentos, saneamiento básico, salud sexual...)

• Atención psicológica

6. Posibles actividades en la Región de América Latina y el Caribe



Anexo

. Conjunto 20 indicadores revisados

Desagregaciones factibles

Subsistema	No.	Indicador	Fuente	Responsable	Relevante para el género	Relevante para la migración	Desagregaciones factibles									
							País de nacimiento	Nacionalidad	Cambio de residencia 1 año atrás (otro país)	Cambio de residencia 5 años atrás (otro país)	Retornos	Usuarios de albergues migrantes	Sexo	Hablantes de lengua indígena	Personas con alguna discapacidad	Afrodescendientes
SNIDS	1	1.1.1 Proporción de la población que vive por debajo del umbral internacional de la pobreza (1.90 dólares diarios), desglosada por sexo, edad, situación laboral y ubicación geográfica (urbano y rural)	ENIGH	CONEVAL	X	X	PA	-	-	PA	PA	PA	PA	PA	PA	
	2	2.1.2 Proporción de la población con inseguridad alimentaria moderada o severa, desglosada por sexo y edad y desglose geográfico	ENIGH / CPV	CONEVAL	X	X	PA	-	-	PA	PA	PA	E	PA	PA	PA
	3	2.3.2 Media de ingresos de los productores de alimentos en pequeña escala, desglosada por sexo y condición indígena	-	Por definir	X	-	-	-	-	-	-	-	-	-	-	-
	4	3.8.1 Cobertura de los servicios de salud esenciales (Proxy)	ENIGH / CPV	SS	X	X	C	-	-	C	C	C	CE	CE	CE	C
		3.8.1. Cálculo de la SS (2023)	VARIAS	SS	X	X	PA									
	5	4.1.2 Índice de finalización (enseñanza primaria, primer ciclo de enseñanza secundaria y segundo ciclo de enseñanza secundaria)	ENIGH / CPV	INEGI-DGES	X	X	C	-	-	C	C	C	CE	CE	CE	C
6	4.6.1 Porcentaje de población en un grupo de edad determinado que alcanza por lo menos un nivel fijo de competencia funcional en a) alfabetización y b) aritmética elemental, desglosado por sexo	ENIGH / CPV	SEP	X	X	C	-	-	C	C	C	CE	CE	CE	C	

Nota:
 C: con base en el Censo de Población y Vivienda 2020.
 E: con base en Encuestas en Hogares (ENIGH, ENOE, ENIF, ENUT o ENADID).
 CE: con base en Censo de Población y Vivienda 2020 y Encuestas en Hogares.
 *PA: pendiente de análisis.

Desagregaciones factibles

Subsistema	No.	Indicador	Fuente	Responsable	Relevante para el género	Relevante para la migración	Desagregaciones factibles									
							País de nacimiento	Nacionalidad	Cambio de residencia 1 año atrás (otro país)	Cambio de residencia 5 años atrás (otro país)	Retornados	Usuarios de albergues migrantes	Sexo	Hablantes de lengua indígena	Personas con alguna discapacidad	Afrodescendientes
SNIDS	7	5.5.2 Proporción de mujeres en cargos directivos	ENOE/ETOE/ENOE N	INEGI-DGES	X	X	-	-	-	-	-	-	NA	-	-	-
	8	5.4.1 Proporción de tiempo dedicado al trabajo doméstico y asistencial no remunerado, desglosada por sexo, edad y ubicación	ENUT	INEGI-DGES	X	-	-	-	-	-	-	-	E	E	-	-
	9	7.1.1 Proporción de la población con acceso a la electricidad	ENIGH / CPV	INEGI-DGES	-	X	C	-	-	C	C	C	CE	CE	CE	C
	10	7.1.2 Proporción de la población cuya fuente primaria de energía son los combustibles y tecnologías limpias (proxy)	CPV	INEGI-DGES	X	-	C	-	-	C	C	-	C	C	C	C
	11	8.3.1 Proporción del empleo informal en el empleo no agropecuario, desglosada por sexo	ENOE/ETOE/ENOE N	STPS	X	X	E	-	-	-	-	-	E	-	-	-
	12	8.5.1 Ingreso medio por hora de las personas empleadas, desglosado por sexo, edad, ocupación y personas con discapacidad	ENOE	INEGI-DGES	X	X	E	-	-	-	-	-	E	-	-	-
	13	8.5.2 Tasa de desocupación, desglosada por sexo y edad	ENOE/ETOE/ENOE N / CPV	STPS	X	X	CE	-	-	C	C	C	CE	C	C	C

Subsistema	No.	Indicador	Fuente	Responsable	Relevante para el género	Relevante para la migración	País de nacimiento	Nacionalidad	Cambio de residencia 1 año atrás (otro país)	Cambio de residencia 5 años atrás (otro país)	Retornados	Usuarios de albergues migrantes	Sexo	Hablantes de lengua indígena	Personas con alguna discapacidad	Afrodescendientes
SNIDS	14	8.6.1 Proporción de jóvenes (entre 15 y 24 años) que no cursan estudios, no están empleados ni reciben capacitación	ENOE/ETOE/EN/OEN/	INEGI-DGES	X	X	E	-	-	En revisión	En revisión	En revisión	E	En revisión	En revisión	En revisión
	15	8.7.1 Proporción de la población de 5 a 17 años que realiza una ocupación infantil no permitida, desglosada por sexo y edad	ENOE/ENTI	STPS	X	X	E	-	-	-	-	-	E	-	-	-
	16	16.9.1 Proporción de niños menores de 5 años cuyo nacimiento se ha registrado ante una autoridad civil, desglosada por edad	ENADID/CPV	INEGI-DGES-SEGOB	X	X	C	-	-	-	-	-	CE	C	C	C
SNIE	17	8.10.2 Proporción de adultos (mayores de 15 años) con una cuenta en un banco u otra institución financiera o con un proveedor de servicios de dinero móvil	ENFI	SHCP*INEGI-DGES	X	X	-	-	-	-	-	-	E	-	-	-
SNIGMAOTU	18	6.1.1 Proporción de la población que dispone de servicios de suministro de agua potable gestionados de manera segura	ENIGH	SEMARNT-CONAGUA	X	-	-	-	-	-	-	-	E	E	E	-
		6.1.1 (Proxy / CPV)	CPV	DGES	X		PA									
	19	6.2.1 Proporción de la población que utiliza servicios de saneamiento gestionados de manera segura, incluida una instalación para lavarse las manos con agua y jabón	ENIGH/CPV	SEMARNT-CONAGUA	X	X	C	-	-	C	C	C	CE	CE	CE	C
	20	11.1.1 Proporción de la población urbana que vive en barrios marginales, asentamientos informales o viviendas inadecuadas	ENIGH/CPV	SEDATU	-	X	En revisión	-	-	En revisión	En revisión	En revisión	E	E	E	En revisión

Fuente: elaboración de la Vicepresidencia de Información Demográfica y Social con base estimaciones de la Dirección General de Estadísticas Sociodemográficas.