

**Terremoto en Haití:
Efectos Demográficos,
nueva distribución
espacial de la población
y de la urbanización.**



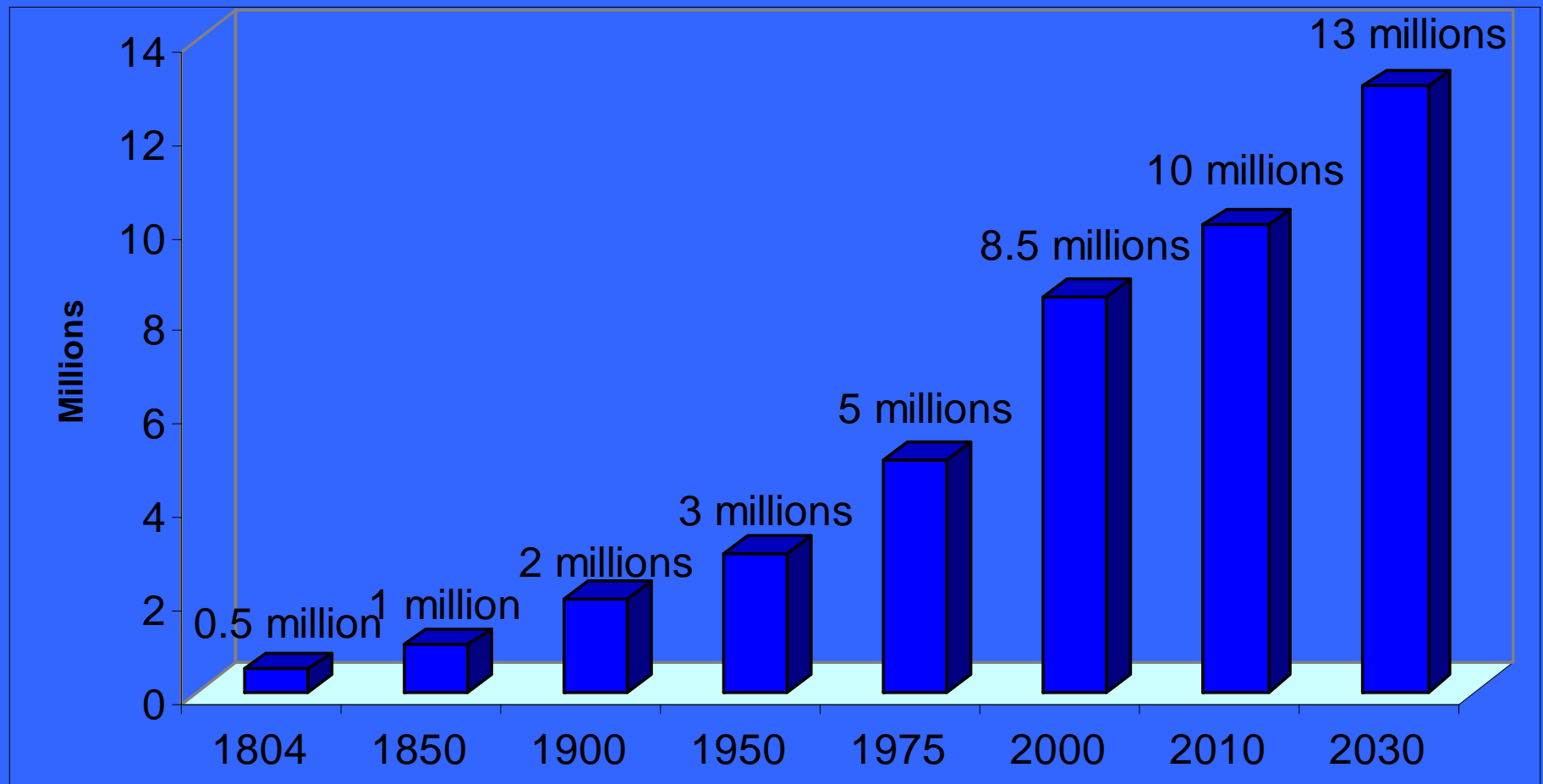
• **Quito, julio 2012**

Antes del 12 de Enero 2010




La población dobla muy rápidamente

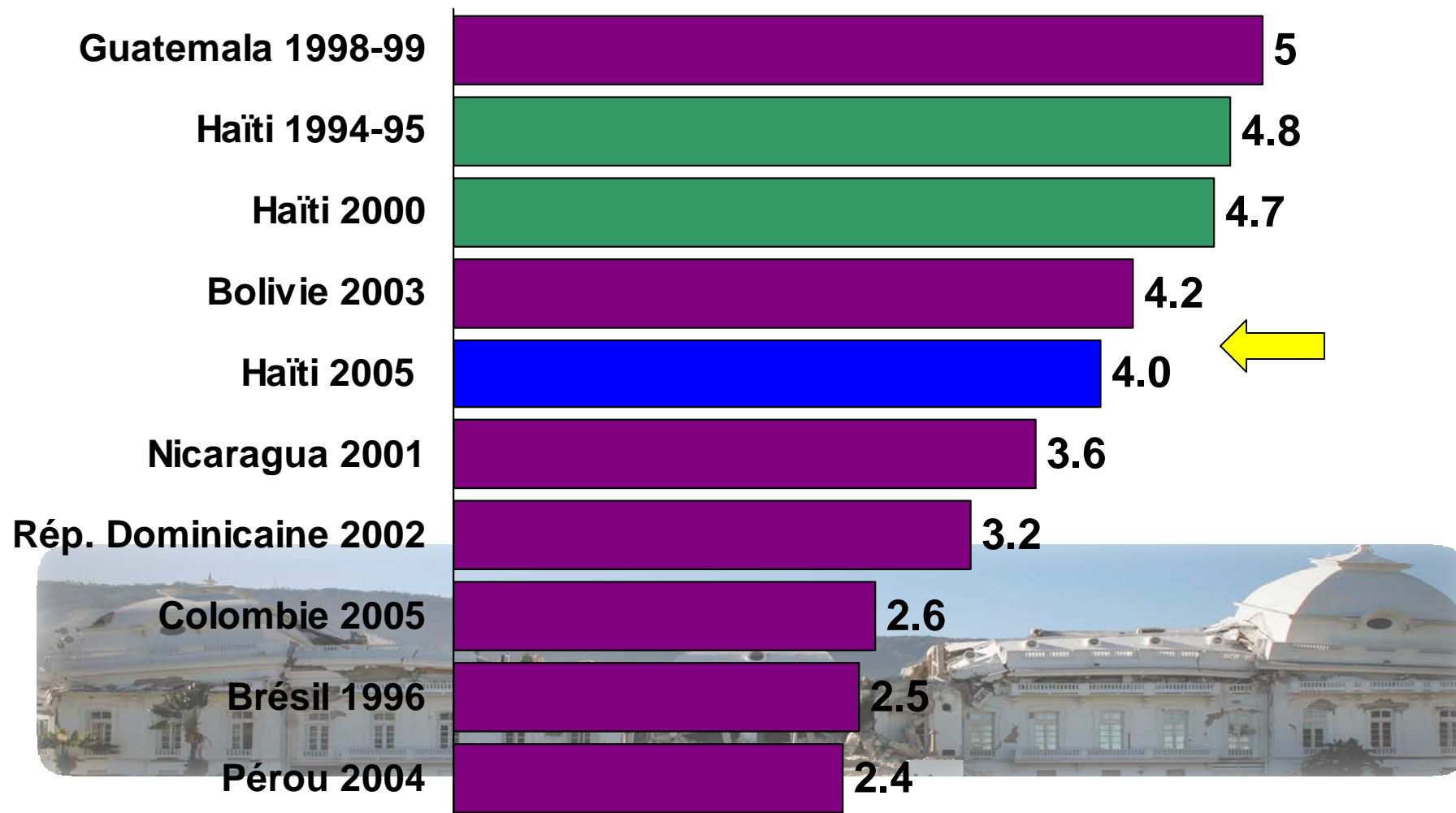
Haiti: Evolution de la population depuis 1804



Haití: Población y Producto Bruto Interno



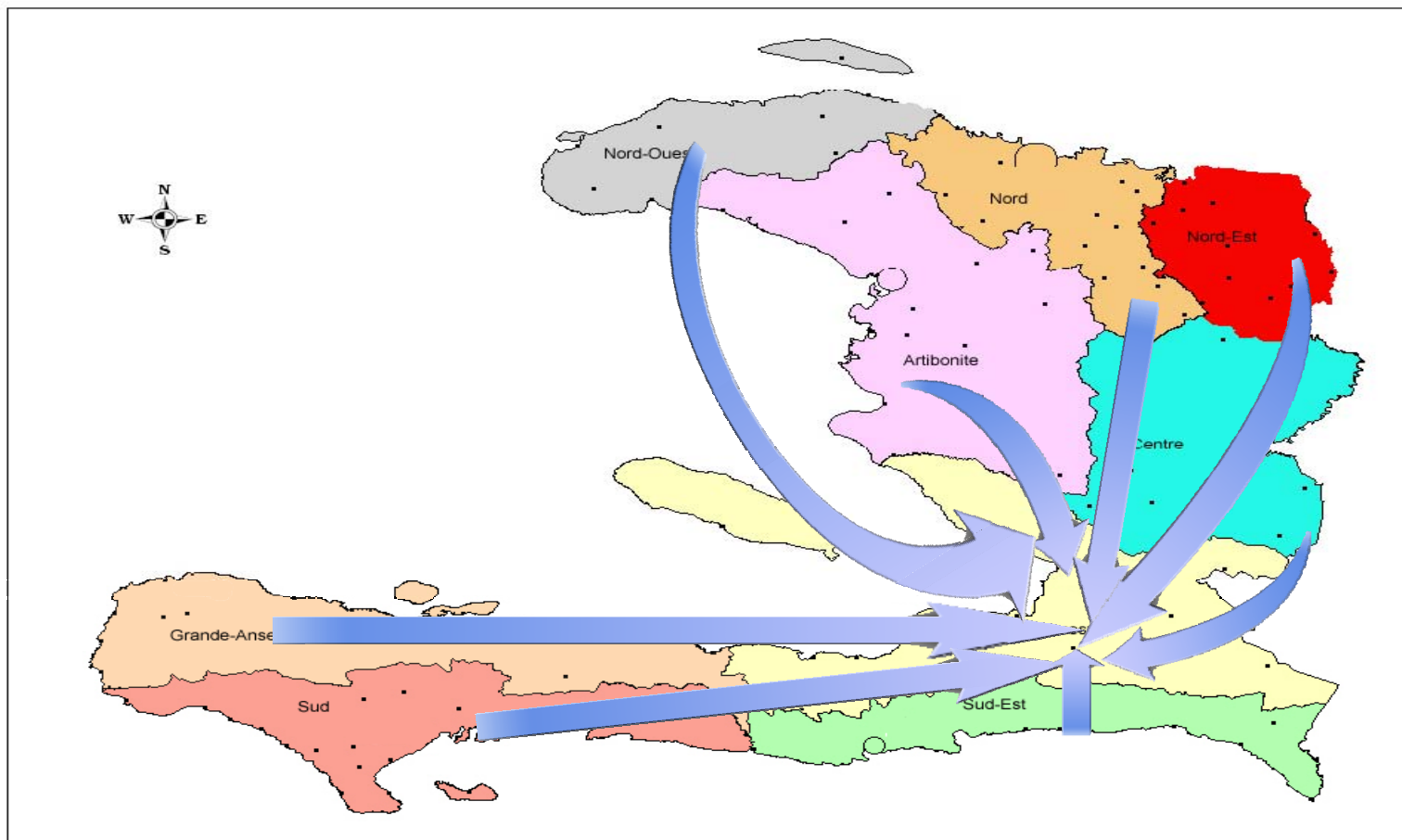
Fecundidad en Haïti y en païses seleccionados



Mapa de la Migración interna

Carline Joseph

Flujo de migrantes entrados en el departamento del Oeste en 2003

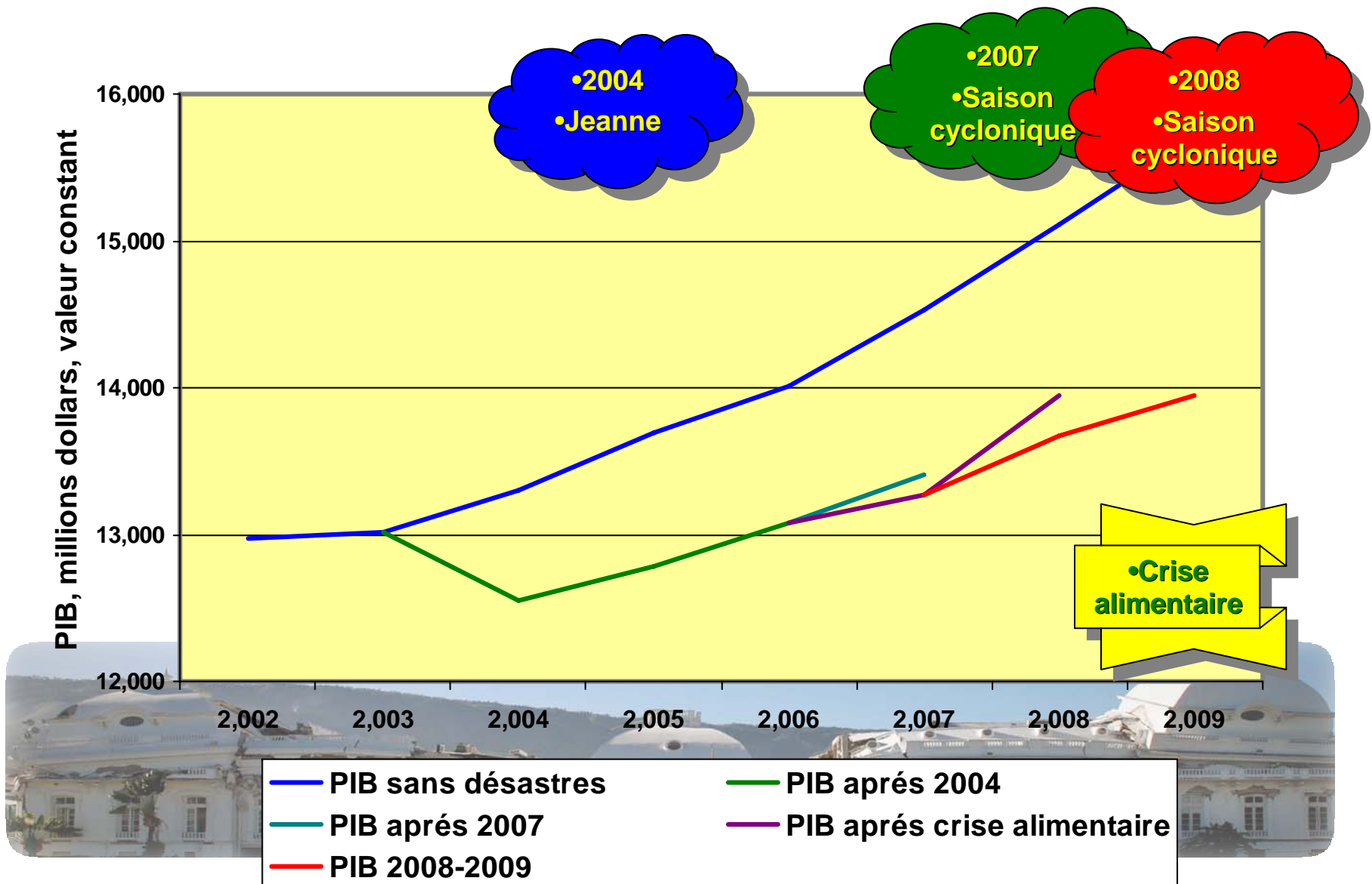


Vulnerabilidad ambiental

- En el curso de la historia y sobre todo en los años recientes, el equilibrio entre el Hombre y el medio ambiente han conocido importantes perturbaciones. Catástrofes naturales han destruido ciudades como Cabo Haitiano o Puerto Príncipe hasta inundaciones.
- El año 2004 fue particularmente marcado por inundaciones las cuales causaron impactos muy importantes a nivel de ciertas zonas del país como Mapou, Fonds Verrettes et Gonaïves.
- Los desastres catastróficos de 2008 han causado importantes daños (US\$892 Millones) representando 14,6% del producto bruto interno (PIB), y se perdieron dos cosechas completas. Este fue el desastre mas costoso antes del terremoto de 2010.



Impacto de desastres sobre el PBI



Después del 12 de Enero 2010



Riesgos naturales y desigualdad

País	Haití	Chile	Japon
Fecha	12/1/2010	27/02/2010	11/8/2011
Magnitud	7.3	8.8	9
Defunciones	222.500	795	29.333
IDH	0.404 (145)	2 0.783 (45)	0.884 (11)

- Riesgos naturales y nivel de desarrollo
- Riesgos naturales → Riesgos humanos
- Riesgos naturales → evidencias empíricas de las desigualdades del desarrollo



Natalidad y Fecundidad

- Aumento de la tasa de embarazo. Se triplicó (4 a 12%) en particular en los campamentos. Después del terremoto hubo un babyboom.
- Una joroba en la reducción de la natalidad y de la fecundidad.
- Sin embargo, en el futuro cercano la natalidad y fecundidad continuarán la reducción aceleradamente.



La mortalidad

- Estimación oficial de 221,000 decesos que aumentó a 316,000.
- Normalmente son unos 91,000 decesos al año.
- Caída de la esperanza de vida en todas las edades. Estaba estimada en 59,9 años para los hombres y 62 años para las mujeres.
- NO se conoce el nivel y la estructura actual de la esperanza de vida.
- Es necesario establecer nuevas tablas de mortalidad, a partir de los datos del próximo Censo



Donde están y quienes son los migrantes?

La encuesta de migración se fijó los objetivos específicos:

- Estudiar la situación demográfica y económica de los migrantes y no migrantes en los campamentos y hogares;
- Conocer algunos elementos de la historia reciente de la migración, antes y después del terremoto;
- Asegúrese de que la fijación definitiva entre la migración y los viajes de corta duración ;
- Identificar las causas de la migración: los factores de empuje en el origen y destino en la atracción;
- Evaluar la percepción de los migrantes vis a vis las zonas de origen y destino;
- Comprender las perspectivas de los migrantes en la evolución de lo social y económico.



Las migraciones internas

- En el pasado casi todas las flechas de origen-destino en términos de la migración interna, convergían hacia el área metropolitana de Puerto Príncipe, pero después del terremoto, la tendencia se invirtió.
- Los sobrevivientes dejaron las zonas afectadas para desplazarse a los lugares que se consideran más seguro. Estos flujos han dado lugar a una redistribución de la población a través del espacio geográfico del país.
- Cuatro meses después, el 80% había regresado a su lugar de origen y mas del 94% antes de los seis meses.
- Estos movimientos han acelerado el proceso de urbanización del país y del crecimiento del Área Metropolitana de Puerto Príncipe así como barrios precarios y es posible que el nivel de la pobreza.



Las principales evidencias

- Casi tres de cada 10 o 27,7% de la población encuestada, con domicilio en el área metropolitana en la mañana al 12 de enero, viajó fuera del área metropolitana después del terremoto. Aproximadamente algo más de seis ciento mil habitantes.
- Principalmente se dirigieron al resto del departamento del Oeste, el departamento del Sur y al Departamento de la Artibonite.
- Estas estimaciones son muy similares a lo detectado a partir del seguimiento de los SIM de los celulares tanto en volumen como en los principales destinos realizado por Universidad de Columbia y Karoliska Institut.



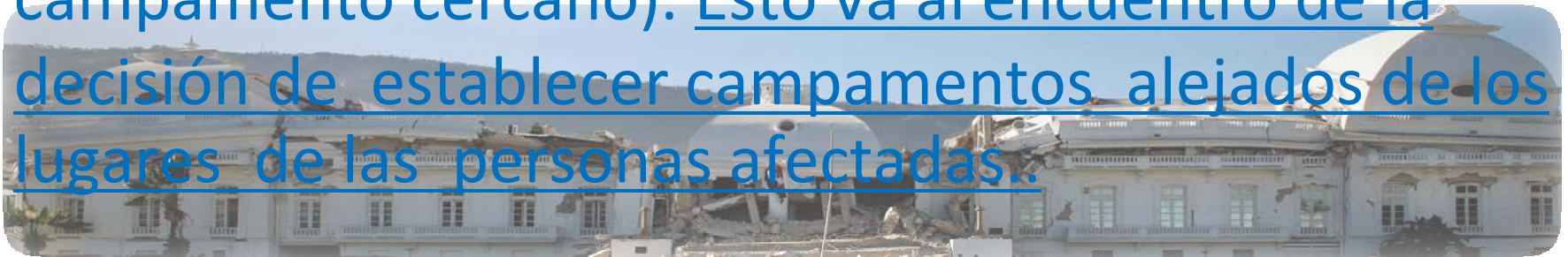
Las principales evidencias

- Tres de cada 10 hogares (52% en los campamentos y el 26% en los hogares) informó haber recibido ayuda tras el terremoto y que el 32% usualmente reciben remesas desde el extranjero. Esa información corrobora otras encuestas precedentes sobre el volumen de las remesas.
- 83% de los emigrantes habían regresado al Área Metropolitana de Puerto Príncipe antes de los 4 meses y 94% antes de los seis meses. Algo muy similar a lo encontrado por el estudio de la Universidad de Columbia y Karoliska Institut.
- 60% de los migrantes sienten que su situación es peor que antes de la migración precedente.
- Sólo el 20% piensa abandonar la zona metropolitana durante los próximos cinco años y más de la mitad decide ir al extranjero.



Las principales evidencias

- La comuna/ciudad de Tabarre es la que creció más con los migrantes de las otras comunas/ciudades del AMPAP. En segundo lugar, Pétion Ville fue la otra comuna/ciudad que atrajo más migrantes del resto de la metrópoli.
- Más del 80 % de los habitantes de las seis ciudades han preferido quedarse cerca de su hogar, (en su misma casa destruida, u en otra casa cercana u en un campamento cercano). Esto va al encuentro de la decisión de establecer campamentos alejados de los lugares de las personas afectadas.



Los efectos perversos

- Que pasó con la llegada de la ayuda humanitaria y del despliegue de los miembros de la comunidad humanitaria?. En primer lugar, confundieron una tragedia urbana con un conflicto armado a nivel rural y desplegaron los campamentos. Dichos alberges no existían en los primeros días. Y eso tuvo un impacto importante en los flujos migratorios.



Los efectos perversos

- Durante el período de emergencia humanitaria en particular después de la primera semana, los organismos nacionales e internacionales así como las ONG iniciaron la distribución de ayuda humanitaria.
- Se dio prioridad a las áreas afectadas, incluyendo el área metropolitana de Puerto Príncipe. Sin embargo, muchos sobrevivientes ya se encontraban en el resto del país, en su mayor parte, sin recursos financieros y materiales. Además agravando la situación de pobreza de las familias de acogida, que a nivel rural habían perdido dos cosechas como consecuencias de los cuatro (4) ciclones durante 2008, donde el país perdió cerca del 15% del Producto Bruto Interno (PBI).



Los efectos perversos

- Abandonados a sí mismos y en busca de oportunidades tanto para ellos como para sus hijos, muchos haitianos decidieron volver a Puerto Príncipe buscando beneficiarse de las ayudas.
- En consecuencia, se revirtieron los flujos migratorios rápidamente.

- Se creó una nueva ciudad de plástico (CANAAN)



La nueva realidad



Se perdió una oportunidad de oro

- De lograr la descongestión, tantas veces evocada, del Área Metropolitana de Puerto Príncipe, producida espontáneamente por el terremoto.
- Más bien se logró incrementar el flujo migratorio con lo cual es muy probable que el país haya alcanzado el nivel de un país urbano mucho antes que previsto por las proyecciones de población establecidas por el IHSI previsto para 2012.
- Además que el Área Metropolitana albergue 4 millones de habitantes mucho antes de lo que se suponía (entre el 2015-2017).



La emigración

- Cuántos se fueron después del terremoto?
- La ronda de los censos población y vivienda del 2010 de los diferentes países va a dar información sobre los emigrantes.

La encuesta sobre la migración hacia el Área Metropolitana de Puerto Príncipe informa que solo 2 % se fueron al exterior. (entre 10 a 12 mil personas) En las otras comunas/ciudades afectadas 3%

- Cuántos volvieron después?



A manera de conclusión

- El terremoto y en menor medida el ciclón Thomas y la epidemia de cólera, produjo un baby boom y hubo un impacto sobre la mortalidad .
- Muchas veces las buenas intenciones implican efectos perversos que complican el futuro de la población y el acceso a los servicios sociales de base.



En el futuro cercano

- La natalidad y fecundidad, después del babyboom se reducirán aceleradamente.
- Con la reducción de la natalidad - fecundidad continuara el descenso de todas las mortalidades. Ayudado también por las actividades de salud .
- La transición demográfica se va acelerar.
- La población está creciendo (1.6%) a un ritmo menor, lo cual es una variable importante para los planes de reducción de pobreza.



Finalmente

- El terremoto y las políticas públicas y privadas implicaron:
 - Una redistribución importante de la población con movimientos migratorios importantes.
 - Un proceso acelerado de urbanización.
- La estructura y dinámica de la población serán determinantes en cualquier plan de reconstrucción y/o de reducción de la pobreza – desigualdad del país.



Muchas gracias
FIN

