



Políticas públicas frente al **cambio** climático





EUROCLIMA-CEPAL

Políticas
públicas
frente al **cambio**
climático

Taller Regional:

Experiencias exitosas frente al cambio climático
en América Latina y seguimiento del
programa peer to peer

HONDURAS:

***EXPERIENCIAS EXITOSAS EN ADAPTACION AL CAMBIO
CLIMATICO.***

17 y 18 de Febrero de 2016, México



POLITICAS PUBLICAS EN MATERIA DE CAMBIO CLIMATICO HONDURAS

- Estrategia Nacional de Cambio Climático y su Plan de Acción
- Ley Nacional de Cambio Climático 2013
 - CICC/CTICC
 - Creación de la Unidad de CC de SEFIN
- INDC
- CPEIR (Revisión del Gasto Publico)
- NAMAS Priorizadas
- Plan Nacional de Adaptación
- Tercera Comunicación Nacional
- Estrategia REDD+





EUROCLIMA-CEPAL

Políticas
públicas
frente al **cambio**
climático



PROYECTO FONDO DE ADAPTACION

"Enfrentando riesgos climáticos en recursos hídricos en Honduras:
incrementando resiliencia y disminuyendo vulnerabilidades en áreas
urbanas pobres".

2010- 2016



★ ★ ★ ★ ★
SECRETARÍA DE ENERGÍA,
RECURSOS NATURALES,
AMBIENTE Y MINAS



OBJETIVOS DEL PROYECTO

Aumentar la resiliencia de riesgos del cambio climático en las comunidades más vulnerables de **Tegucigalpa y alrededores, dentro de una intervención global** que incorporará consideraciones del cambio climático en el sector de agua





Políticas públicas frente al cambio climático

GENERALIDADES

- El proyecto es financiado por el Fondo de Adaptación.
- El monto total del proyecto es de: 5,180,000 dólares.
- Duración: 5 años, (Marzo/2011 - Sept/2016)
- **Sector:** Agua (Recurso Hídrico)



SECRETARÍA DE ENERGÍA,
RECURSOS NATURALES,
AMBIENTE Y MINAS

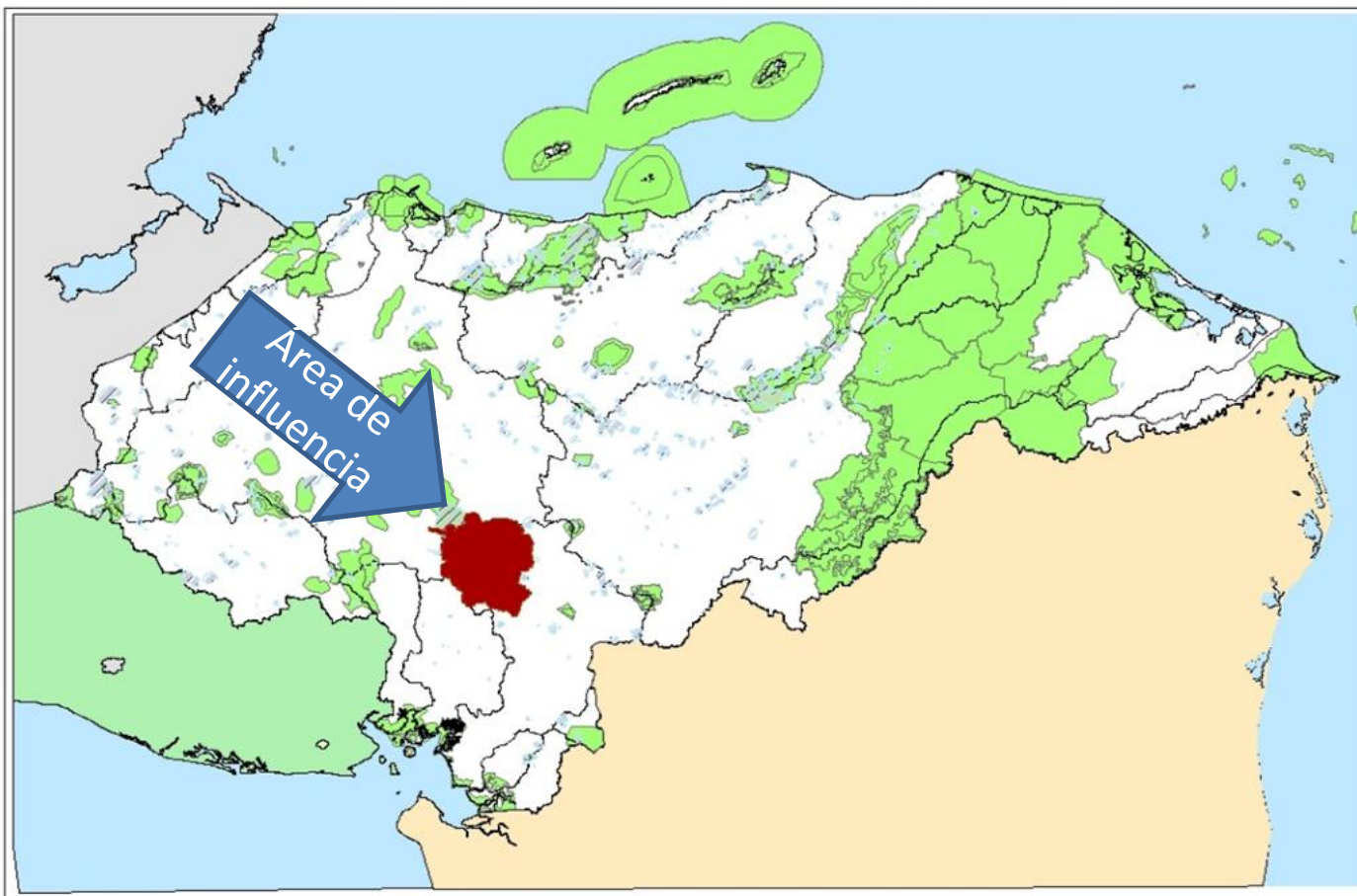




EUROCLIMA-CEPAL

Políticas públicas frente al cambio climático

AREA DE INFLUENCIA DEL PFA



CEPAL



UNION EUROPEA



GOBIERNO DE LA REPÚBLICA DE HONDURAS



SECRETARÍA DE ENERGÍA,
RECURSOS NATURALES,
AMBIENTE Y MINAS



IMPACTOS

Medidas Concretas de Adaptación al Cambio Climático (Rostro Humano)

En Barrios Urbanos Vulnerables de la Capital



- Diseño y construcción de obras de cosecha de aguas y control de inundaciones como medidas de ACC

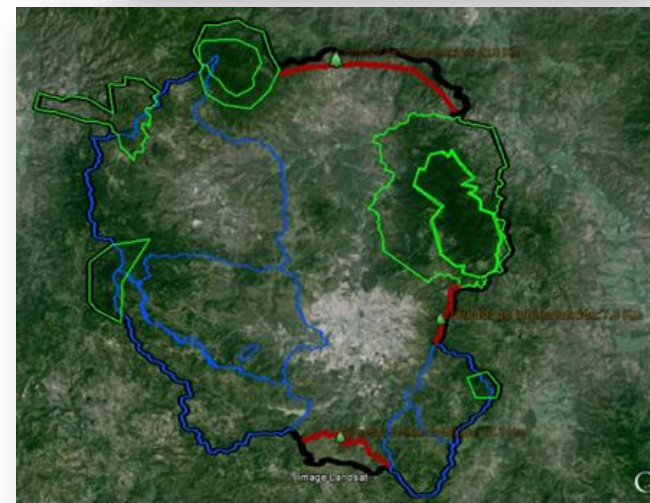
**Población Beneficiada:
1 600 familias**



En Zona Abastecedora de Agua para Capital y Alrededores

- Planes de manejo 3 subcuencas, 4 áreas protegidas
- 21 Microcuencas con Planes de Acción elaborados y con juntas de agua fortalecidas
- Promoción del Corredor Boscoso central como una visión más integral, incluyente (13 Municipios)

**Población Beneficiada:
Mas de 21,000 familias**



En 5 Municipios el Corredor Boscoso

- Mejoramiento de sistemas de agua.
- Cosecha de agua
- Reservorios
- Microriego

**Población Beneficiada:
6,800 familias**



Protección del Corredor Boscoso Central

- Planes Municipales de ACC en 5 Municipios
- Elaboración de 13 planes municipales de protección forestal
- Implementación de planes de protección


**Población Beneficiada:
Mas de Un Millón de Pobladores**



Mejoramiento Capacidades Institucionales

- **Con Herramientas de Planificación que incluyen ACC**

- 5 PRD-OT (Plan de Nación)
- Planes de Manejo Áreas Protegidas, Cuencas con incorporación de ACC
- Propuesta Indicadores CC Cambio Climático
- Apoyada la elaboración de la normativa para los Planes de Ordenamiento Municipal (Acuerdo Ejecutivo 00132)
- Cuaderno de Trabajo CdT4H para incorporar las consideraciones de cambio climático



Con Información Meteorológica



- Instalación 46 estaciones meteorológicas
- Consolidación institucionalidad de la Red Nacional de Meteorología **DGRH**
- Apoyo al rescate de datos meteorológicos en peligro de perderse
- Apoyo a la homologación de la información de estaciones meteorológica en el software MCH

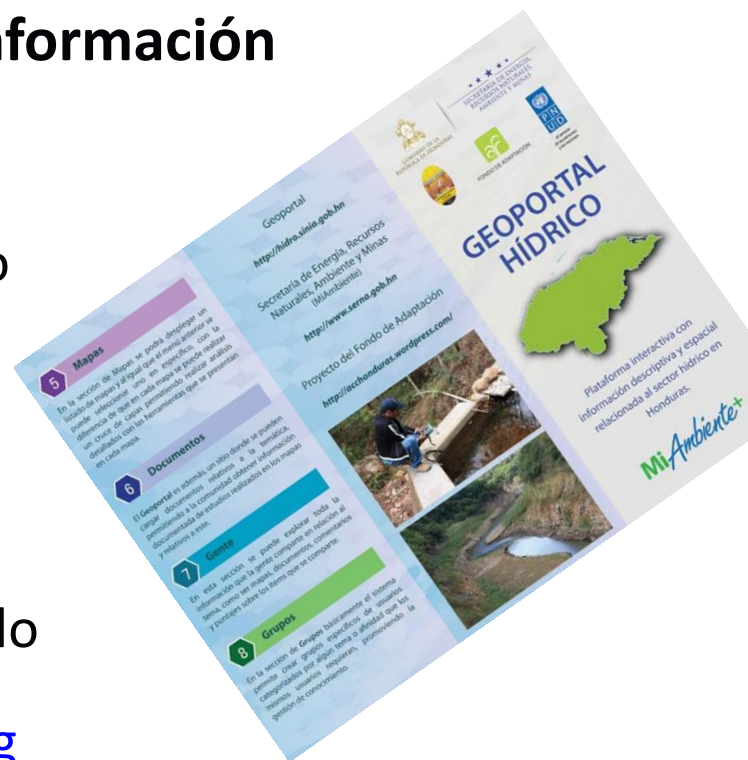




EUROCLIMA-CEPAL

Políticas públicas frente al cambio climático

- Estudios Recursos Hídricos relacionados Balance Hídrico Nacional
- Geoportal Hídrico Vinculado al UPEG- SINIA
<http://hidro.sinia.gob.hn/>
- Observatorio Nacional de Cambio Climático y Desarrollo Sostenible (en CREDIA)
<http://observa.miambiente.gob.hn/>
- Apoyo al uso de la información para generar escenarios climáticos

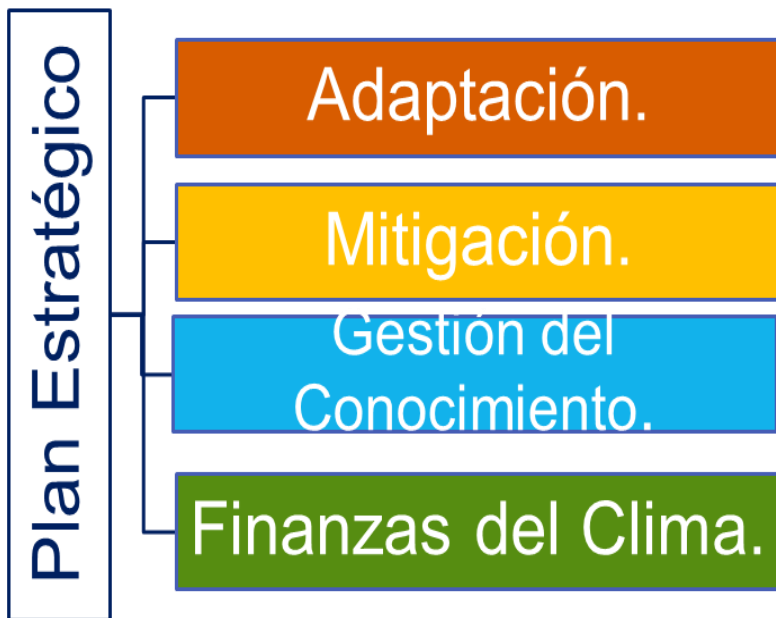


SECRETARÍA DE ENERGÍA, RECURSOS NATURALES, AMBIENTE Y MINAS



Fortalecimiento Dirección Nacional de Cambio Climático

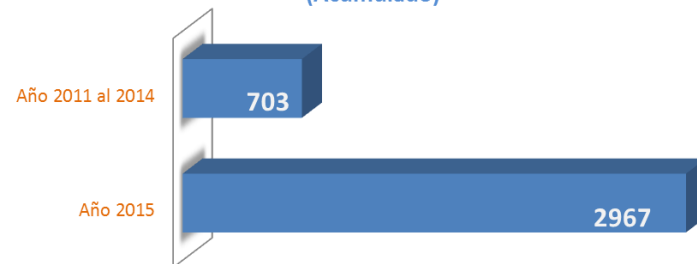
- Plan Estratégico DNCC
- Mapeo de Actores e Iniciativas
- Plan Nacional de Adaptación al Cambio Climático
- Plan Gestión de Conocimiento
- Observatorio Nacional de Cambio Climático y Desarrollo



Construcción de Capacidades

- 2 Diplomados en Cambio Climático
- Formación de Facilitadores CC
- Capacitaciones municipios y regiones
- Carrera Técnico Meteorólogo

Resultado #3: 3,627 Interesados a nivel nacional y subnacional capacitados en la temática de ACC (Acumulado)



Divulgación

- Mas de 134 archivos en la web
- 5 experiencias en sistematización con la Metodología PNUD (Teoría del Cambio)
- Uso de lecciones aprendidas para generar otras iniciativas de Adaptación al Cambio Climático



QUE NOS PERMITIO ALCANZAR LOS OBJETIVOS PROPUESTOS

- LA **COORDINACION INTERINSTITUCIONES**; fue un factor importante para lograr buenos resultados:
 - ✓ La UNAH diseño
 - ✓ MiAmbiente-PFA facilito fondos
 - ✓ La Municipalidad, CODEM y Desarrollo Comunitario ejecutaron
- Se partió de **trabajos especializados ya existentes**; por ejemplo la identificación de barrios vulnerables identificados anteriormente por estudios de JICA.
- Se elevo el nivel de conocimiento del tema de cambio climático a funcionarios de instituciones contrapartes (2 diplomados)
- **FLEXIBILIDAD**, para orientar actividades bajo el enfoque del Rostro Humano del Cambio Climatico.





GRACIAS POR SU ATENCIÓN

<http://www.miambiente.gob.hn>

